



Выходит с 28 мая 2014 года

САЛДИНСКАЯ ГАЗЕТА

16+

№42 (00376)

28 октября 2021 года

Официальный сайт Верхнесалдинского городского округа: www.v-salda.ru

УВАЖАЕМЫЕ ЗЕМЛЯКИ!

С 15 октября по 14 ноября 2021 года по всей стране проходит Всероссийская перепись населения. Прошу вас не оставаться в стороне и принять участие в этом важном мероприятии. Объем средств, выделяемых территории, напрямую зависит от численности проживающего на ней населения. И от того, насколько качественно будет проведена Перепись, зависит наполнение местного бюджета, улучшение социальных стандартов нашей жизни: здравоохранения, образования, строительства соцобъектов, ремонта дорог, создания рабочих мест.

В этом году механизм Всероссийской переписи усовершенствован. С пятнадцатого октября по восьмое ноября любой житель страны сможет самостоятельно пройти интернет-перепись на портале Госуслуги, выбрав услугу «Участие в переписи населения». При этом электронный переписной лист можно заполнить не только на себя, но и на членов своего домохозяйства. Каждый участник онлайн-переписи получит цифровой код-подтверждение прохождения переписи, его необходимо предъявить переписчику.

Кроме того, можно прийти до ближайшего стационарного участка. В нашем округе они работают с 10:00 до 20:00 по адресам: Энгельса, 46 (администрация) и Энгельса, 74/3 (ТЦ «Аракс», цокольный этаж). Специальные места для проведения Переписи организованы в МФЦ (улица Карла Маркса, 3).

Третий способ сообщить сведения о себе – дождаться переписчика дома. Все данные записываются только со слов, подтверждающих документов не требуется. Никаких неудобств или угроз это мероприятие не несёт, нужно только выделить 20 минут вашего времени.


Выбирайте удобный для вас способ переписи – и участвуйте в развитии нашего округа.

Глава Верхнесалдинского городского округа К.Н. НОСКОВ

НЕ СНИМАЙТЕ МАСКИ



Рабочей группой, куда входят сотрудники администрации Верхнесалдинского городского округа, совместно с представителями МО МВД РФ «Верхнесалдинский» проводятся рейды по проверке соблюдения эпидемиологических требований в торговых объектах и на транспорте. За период с 18 по 24 октября 2021 года проверено 44 объекта и 16 автобусов, составлено 16 протоколов. 25 октября на основе сообщения, поступившего в адрес рабочей группы, был проведён рейд по проверке соблюдения масочного режима в магазине по адресу: Спортивная д. 12 к.2. На момент проверки и покупатели, и персонал находились без средств защиты, чем нарушали правила поведения при введении режима повышенной готовности, которое влечёт за собой предупреждение или наложение административного штрафа в размере от одной тысячи до тридцати тысяч рублей. Сотрудником полиции был составлен протокол об административном правонарушении в отношении персонала магазина. Напоминаем, в Свердловской области продолжает действовать особый режим защиты граждан от новой коронавирусной инфекции. Все жители и гости региона обязаны носить маски в транспорте и магазинах. Нарушение эпидемиологических требований влечёт за собой административное наказание. Уважаемые салдинцы, просим отнестись разумно и ответственно к необходимым противоковидным мерам. Не нарушать установленные требования. Помните: здоровье и жизнь – главная ценность. Берегите себя и своих близких!



На повестке дня

25 октября 2021 года глава Верхнесалдинского городского округа Константин Носков провёл плановое оперативное совещание с руководителями поселений, городских управлений, служб и муниципальных предприятий.

Пора переписаться

Константин Носков акцентировал внимание на ходе Всероссийской переписи населения в нашем округе. К сожалению, не все салдинцы понимают важность данного мероприятия. Переписчики сталкиваются с негативом граждан. Глава округа подчеркнул, что в этом году механизм прохождения переписи усовершенствован, призвал руководителей и сотрудников вверенных им муниципальных предприятий и организаций переписаться на портале Госуслуг.

Заслон Covid-19

Глава городского округа отметил, что, к сожалению, до сих пор в рядах жителей Верхней Салды встречаются ковид-диссиденты и антипрививочники. Тем временем Свердловская область входит в число регионов России, где отмечается самая высокая заболеваемость и смертность от Covid-19, поэтому ради собственного здоровья и здоровья своих близких следует принять разумное решение и привиться, не дожидаясь трагедии.

В Верхнесалдинской горбольнице на сегодняшний день усилена работа ковид-бригад. Поддержку медикам оказывают добровольцы НКО «Салда-город возможностей», волонтеры помогают с заполнением документов для вакцинации, намерены подключиться к формированию обедов для ковидного госпиталя. Желающим влиться в добровольческое движение просьба звонить: +79506495931

По телефону: 5-11-62 все желающие смогут получить информацию по вакцинации против коронавирусной инфекции. Часы работы прививочного кабинета горбольницы (№ 101): понедельник-пятница: 8:00-12:00 и 13:00-15:00; суббота: 8:00-13

От пожара и чумы

В МКУ «Управление гражданской защиты» за минувшую неделю зарегистрировано 2 дорожно-транспортных происшествия без пострадавших. По телефону «112» поступило 302 обращения от горожан, большинство из них – по линии скорой медицинской помощи. 21 октября вспыхнул пожар в квартире муниципального двухэтажного дома по адресу: Строителей, 6. Повреждено домашнее имущество, в результате пожара получил отравление продуктами горения гражданин 1965г.р., госпитализирован в ГБУЗ СО ЦГБ Нижняя Салда. Причина: неосторожное обращение с огнём.

На минувшей неделе в администрации состоялась заседание Комиссии по чрезвычайным ситуациям, рассматриваемым вопросом стали мероприятия, исключающие распространение африканской чумы свиней. На сегодняшний день случаев АЧС на территории Верхнесалдинского городского округа не зафиксировано.

Награды нашли героев

Председатель первичной ветеранской организации военных строителей Виктор Васильевич Ермаков награждён медалью «За личный вклад и оказанную помощь в развитии патриотического воспитания» Региональной общественной организации ветеранов Великой Отечественной войны, боевых действий и военной службы «Патриоты Отечества».

Каждую осень Свердловский государственный областной Дворец народного творчества проводит фестиваль «Осеннее очарование». В нём принимают участие коллективы и солисты художественной самодеятельности разных жанров и направлений, а также мастера декоративно-прикладного творчества в возрасте от 55 лет. В сезоне -2021 Дипломантом фестиваля в номинации «Художественное слово» признана Галина Васильевна Санникова из Басьяновского, в номинации «Хореография» - коллектив ветеранов ВСМПО «Разноцветье».

Требуются

Верхнесалдинский Центр занятости сообщает, что на сегодняшний день в статусе официально зарегистрированных безработных находится 295 человек, вакансий - 757, уровень безработицы в Верхнесалдинском городском округе - 1,37.

Школьный дневник

На 25 сентября на карантин по заболеваемости ОРВИ и коронавирусной инфекцией выведено 13 классов в общеобразовательных школах и 7 групп в дошкольных учреждениях округа. С соблюдением необходимых санитарных норм и правил в нерабочие дни – с 30 октября по 7 ноября – в ДОУ № 4 «Утёнок», № 32 «Журавлик» и №42 «Пингвинчик» будет организована работа дежурных групп для детей работников непрерывных производств, экстренных и медицинских служб.

Команда неограниченных возможностей

Спортивная команда Верхне-Салдинской городской местной организации Всероссийского общества инвалидов с 11 по 13 октября приняла участие в Областном спортивном фестивале, который проходил в Курганово Свердловской области. Среди 25 команд региона наши спортсмены завоевали Большой кубок и 1 место в дисциплинах: бочке, дартс, фигурное вождение на колясках, отжимание от скамейки.

19 октября в Екатеринбурге прошёл чемпионат Свердловской области по дартсу среди лиц с повреждениями опорно-двигательного аппарата. Спортивная команда салдинского общества инвалидов заняла 1и 2 места в женском зачёте. В это же время состоялось Первенство Свердловской области среди юниоров, лидерами в котором также стали салдинцы: 1 место занял Илья Гневанов, 3 место – Никита Маслов.

С 21 по 23 октября Центр Параолимпийской подготовки «Родник» (Екатеринбург) провёл в Верхней Синячихе 27-ю спартакиаду среди инвалидов с повреждением опорно-двигательного аппарата. Участие в ней приняли представители 16 городов Свердловской области. Спортивная команда Верхнесалдинского общества инвалидов завоевала главный Кубок соревнований. Салдинцы привезли домой золотую и 4 серебряных медали.

РЕШЕНИЕ ДУМЫ ВЕРХНЕСАЛДИНСКОГО ГОРОДСКОГО ОКРУГА

ВЕРХНЕСАЛДИНСКИЙ ГОРОДСКОЙ ОКРУГ
ДУМА ГОРОДСКОГО ОКРУГА
СЕДЬМОЙ СОЗЫВ

РЕШЕНИЕ

26 октября 2021 года
№ 377

**О внесении изменений
в Положение об администра-
ции Верхнесалдинского городского
округа**

Рассмотрев постановление администрации Верхнесалдинского городского округа от 05 октября 2021 года № 2583 «О внесении на рассмотрение в Думу городского округа проекта решения Думы городского округа «О внесении изменений в Положение об администрации Верхнесалдинского городского округа», в соответствии с федеральным законом от 06 октября 2003 года № 131-ФЗ «Об общих принципах организации местного самоуправления в Российской Федерации», решением Думы городского округа от 30.01.2013 № 107 «Об утверждении Положения о муниципальных правовых актах Верхнесалдинского городского округа», Уставом Верхнесалдинского городского округа, Дума городского округа

РЕШИЛА:

1. Внести в Положение об администрации Верхнесалдинского городского округа, утвержденное решением Думы городского округа от 25.12.2018 № 144 «Об утверждении Положения об администрации Верхнесалдинского городского округа» (в редакции решений Думы городского округа от 18.06.2019 № 199, от 10.12.2019 № 243, от 09.11.2020 № 312) следующие изменения:

1) в пункте 8 раздела 2:

а) подпункт 4 изложить в следующей редакции:

«4) осуществление муниципального контроля за исполнением единой теплоснабжающей организацией обязательств по строительству, реконструкции и (или) модернизации объектов теплоснабжения;»;

б) в подпункте 5 слова «за сохранностью автомобильных дорог местного значения» заменить словами «на автомобильном транспорте и в дорожном хозяйстве»;

в) в подпункте 27 слова «осущест-

вление контроля за их соблюдением» заменить словами «осуществление муниципального контроля в сфере благоустройства, предметом которого является соблюдение правил благоустройства территории городского округа, в том числе требований к обеспечению доступности для инвалидов объектов социальной, инженерной и транспортной инфраструктур и предоставляемых услуг (при осуществлении муниципального контроля в сфере благоустройства может выдаваться предписание об устранении выявленных нарушений обязательных требований, выявленных в ходе наблюдения за соблюдением обязательных требований (мониторинга безопасности));»;

г) в подпункте 33 слова «использования и охраны» заменить словами «охраны и использования»;

2) пункт 8 раздела 2 дополнить подпунктами 45-49 следующего содержания:

«45) принятие решений и проведение на территории городского округа мероприятий по выявлению правообладателей ранее учтенных объектов недвижимости, направление сведений о правообладателях данных объектов недвижимости для внесения в Единый государственный реестр недвижимости;

46) разработка и реализация муниципальных программ в области профилактики терроризма, а также минимизации и (или) ликвидации последствий его проявлений;

47) организация и проведение в Верхнесалдинском городском округе информационно-пропагандистских мероприятий по разъяснению сущности терроризма и его общественной опасности, а также по формированию у граждан неприятия идеологии терроризма, в том числе путем распространения информационных материалов, печатной продукции, проведения разъяснительной работы и иных мероприятий;

48) обеспечение выполнения требований к антитеррористической защищенности объектов, находящихся в муниципальной собственности или в ведении органов местного самоуправления Верхнесалдинского городского округа;

49) направление в органы исполнительной власти Свердловской области предложений по вопросам участия в профилактике терроризма, а также минимизации и (или) ликвидации последствий его проявлений.»;

3) пункт 10 раздела 2 дополнить подпунктом 20 следующего содержания:

«20) осуществление мероприятий по оказанию помощи лицам, находящимся в состоянии алкогольного, наркотического или иного токсического опьянения.»;

4) в подпункте 4 пункта 14 раздела 3 слова «Управление архитектуры, градостроительства и землепользования» заменить словами «Управление архитектуры, градостроительства и муниципального имущества».

5) пункт 17 раздела 3 дополнить подпунктами 22-23 следующего содержания:

«22) участвует в мероприятиях по профилактике терроризма, а также по минимизации и (или) ликвидации последствий его проявлений, организуемых федеральными органами исполнительной власти и (или) органами исполнительной власти Свердловской области;

23) направляет предложения по вопросам участия в профилактике терроризма, а также минимизации и (или) ликвидации последствий его проявлений в органы исполнительной власти Свердловской области.».

2. Настоящее решение вступает в силу после его официального опубликования.

3. Опубликовать настоящее решение в официальном печатном средстве массовой информации «Салдинская газета» и разместить на официальном сайте Думы городского округа <http://dumavsalda.midural.ru>.

4. Контроль за выполнением настоящего решения возложить на постоянную депутатскую комиссию по местному самоуправлению и законодательству под председательством М.А. Костюка.

Председатель Думы
городского округа
И.Г. Гуреев _____ 2021

Глава Верхнесалдинского
городского округа
К.Н. Носков _____ 2021

РЕШЕНИЕ

29 сентября 2021 года № 370
г. Верхняя Салда

Об утверждении Положения о муниципальном жилищном контроле на территории Верхнесалдинского городского округа

Рассмотрев постановление администрации Верхнесалдинского городского округа от 08.09.2021 № 2306 «О внесении на рассмотрение в Думу городского округа проекта решения Думы городского округа «Об утверждении Положения о муниципальном жилищном контроле на территории Верхнесалдинского городского округа», руководствуясь Жилищным кодексом Российской Федерации, Федеральным законом Российской Федерации от 06 октября 2003 года № 131-ФЗ «Об общих принципах организации местного самоуправления в Российской Федерации», Федеральным законом

Российской Федерации от 26 декабря 2008 года № 294-ФЗ «О защите прав юридических лиц и индивидуальных предпринимателей при осуществлении государственного (надзора) и муниципального контроля», Федеральным законом от 31 июля 2020 года № 248-ФЗ «О государственном контроле (надзоре) и муниципальном контроле в Российской Федерации», Положением о муниципальных правовых актах Верхнесалдинского городского округа, утвержденным решением Думы городского округа от 30.01.2013 № 107 «Об утверждении Положения о муниципальных правовых актах Верхнесалдинского городского округа», Уставом Верхнесалдинского городского округа, Дума городского округа

РЕШИЛА:

1. Утвердить Положение о муниципальном жилищном контроле на территории Верхнесалдинского городского округа (прилагается).

2. Настоящее решение вступает в силу с 01 января 2022 года.

3. Опубликовать настоящее решение в официальном печатном средстве массовой информации «Салдинская газета» и разместить на официальном сайте Думы городского округа <http://duma-vsalda.midural.ru>.

4. Контроль за исполнением настоящего решения возложить на постоянную комиссию по местному самоуправлению и законодательству (председатель Костюк М.А.).

Председатель Думы
городского округа
И.Г. Гуреев _____ 2021

Глава Верхнесалдинского
городского округа
К.Н. Носков _____ 2021

УТВЕРЖДЕНО

решением Думы городского
округа от 29.09.2021 № 370

«Об утверждении Положения о муниципальном жилищном контроле на территории Верхнесалдинского городского округа»

ПОЛОЖЕНИЕ

о муниципальном жилищном контроле на территории Верхнесалдинского городского округа

РАЗДЕЛ 1.**ОБЩИЕ ПОЛОЖЕНИЯ**

1. Положение об осуществлении муниципального жилищного контроля на территории Верхнесалдинского городского округа (далее – Положение) устанавливает порядок организации и осуществления муниципального жилищного контроля на территории Верхнесалдинского городского округа.

2. Под муниципальным жилищным контролем понимается деятельность администрации Верхнесалдинского городского округа на осуществление муниципального жилищного контроля, направленная на предупреждение, выявление и пресечение нарушений обязательных требований, установленных в соответствии с жилищным за-

конодательством, законодательством об энергосбережении и о повышении энергетической эффективности (далее – обязательные требования) в отношении муниципального жилищного фонда, осуществляемая в пределах полномочий органа муниципального жилищного контроля посредством профилактики нарушений обязательных требований, оценки соблюдения контролируемых лицами обязательных требований, выявления их нарушений, принятия предусмотренных законодательством Российской Федерации мер по пресечению выявленных нарушений обязательных требований, устранению их последствий и (или) восстановлению правового положения, существовавшего до возникновения таких нарушений.

3. Муниципальный жилищный контроль на территории Верхнесалдинского городского округа осуществляется администрацией Верхнесалдинского городского округа (далее – контрольный орган).

От имени контрольного органа муниципальный жилищный контроль осуществляется отделом по жилищно-коммунальному хозяйству администрации Верхнесалдинского городского округа (далее – отдел по ЖКХ).

4. Предметом муниципального жи-

лищного контроля является соблюдение юридическими лицами, индивидуальными предпринимателями и гражданами обязательных требований, установленных жилищным законодательством, законодательством об энергосбережении и о повышении энергетической эффективности в отношении муниципального жилищного фонда:

1) требований к использованию и сохранности жилищного фонда, в том числе требований к жилым помещениям, их использованию и содержанию, использованию и содержанию общего имущества собственников помещений в многоквартирных домах, порядку осуществления перевода жилого помещения в нежилое помещение и нежилого помещения в жилое в многоквартирном доме, порядку осуществления перепланировки и (или) переустройства помещений в многоквартирном доме;

2) требований к формированию фондов капитального ремонта;

3) требований к созданию и деятельности юридических лиц, индивидуальных предпринимателей, осуществляющих управление многоквартирными домами, оказывающих услуги и (или) выполняющих работы по содержанию и ремонту общего имущества в многоквартирных домах;

4) требований к предоставлению коммунальных услуг собственникам и пользователям помещений в многоквартирных домах и жилых домов;

5) правил изменения размера платы за содержание жилого помещения в случае оказания услуг и выполнения работ по управлению, содержанию и ремонту общего имущества в многоквартирном доме ненадлежащего качества и (или) с перерывами, превышающими установленную продолжительность;

6) правил содержания общего имущества в многоквартирном доме и правил изменения размера платы за содержание жилого помещения;

7) правил предоставления, приостановки и ограничения предоставления коммунальных услуг собственникам и пользователям помещений в многоквартирных домах и жилых домов;

8) требований энергетической эффективности и оснащенности помещений многоквартирных домов и жилых домов приборами учета используемых энергетических ресурсов;

9) требований к порядку размещения ресурсоснабжающими организациями, лицами, осуществляющими деятельность по управлению многоквартирными домами, информации в государственной информационной системе жилищно-коммунального хозяйства (далее – система);

10) требований к обеспечению доступности для инвалидов помещений в многоквартирных домах;

11) требований к предоставлению жилых помещений в наемных домах социального использования;

12) исполнение решений, принятых контрольным органом по результатам контрольных мероприятий.

5. Объектом муниципального жилищного контроля (далее – объект контроля) является:

1) деятельность, действия (бездействие) по пользованию жилыми помещениями муниципального жилищного фонда;

2) деятельность, действия (бездействие) по переводу жилого помещения в нежилое помещение и нежилого помещения в жилое в многоквартирном доме, по осуществлению перепланировки и (или) переустройства помещений в многоквартирном доме;

3) деятельность, действия (бездействие) по формированию фондов капитального ремонта;

4) деятельность, действия (бездей-

ствие) по управлению многоквартирными домами, включающая в себя:

деятельность, действия (бездействие) по оказанию услуг и (или) выполнению работ по содержанию и ремонту общего имущества в многоквартирных домах;

деятельность, действия (бездействие) по предоставлению коммунальных услуг собственникам и пользователям помещений в многоквартирных домах и жилых домов;

деятельность, действия (бездействие) по изменению размера платы за содержание жилого помещения в случае оказания услуг и выполнения работ по управлению, содержанию и ремонту общего имущества в многоквартирном доме ненадлежащего качества и (или) с перерывами, превышающими установленную продолжительность;

деятельность, действия (бездействие) по соблюдению требований энергетической эффективности и оснащенности помещений многоквартирных домов и жилых домов приборами учета используемых энергетических ресурсов;

деятельность, действия (бездействие) по обеспечению доступности для инвалидов помещений в многоквартирных домах;

5) деятельность, действия (бездействие) по размещению информации в системе;

6) деятельность, действия (бездействие) по предоставлению жилых помещений в наемных домах социального использования.

6. Учет объектов контроля обеспечивается органом контроля путем внесения информации об объектах контроля в информационную систему органа контроля в порядке и сроки, установленные действующим законодательством.

Перечень объектов контроля подлжит размещению на официальном сайте Верхнесалдинского городского округа в информационно-телекоммуникационной сети Интернет <http://vsalda.ru> (далее – официальный сайт органа контроля).

7. Лицами, контролируруемыми контрольным органом, являются граждане и организации, деятельность которых подлжит муниципальному жилищному контролю (далее – контролируемые лица), в том числе:

юридические лица, индивидуальные предприниматели, осуществляющие управление многоквартирными

домами, оказывающие услуги и (или) выполняющие работы по содержанию и ремонту общего имущества в многоквартирных домах кроме юридических лиц, индивидуальных предпринимателей, осуществляющие деятельность на основании лицензии на осуществление предпринимательской деятельности по управлению многоквартирными домами на территории Свердловской области;

юридические лица, в том числе ресурсоснабжающие организации, индивидуальные предприниматели, осуществляющие предоставление коммунальных услуг владельцам и (или) пользователям муниципальных жилых помещений в многоквартирных домах и жилых домов;

юридические лица, на имя которых открыты специальные счета для формирования фондов капитального ремонта многоквартирных домов;

граждане, во владении и (или) в пользовании которых находятся помещения муниципального жилищного фонда.

8. Учет контролируемых лиц обеспечивается органом контроля путем внесения информации об объектах контроля в информационную систему органа контроля в порядке и сроки, установленные действующим законодательством.

Информация о контролируемых лицах подлжит размещению в едином реестре видов федерального государственного контроля (надзора), регионального государственного контроля (надзора), муниципального контроля (далее – единый реестр видов контроля).

9. При осуществлении муниципального жилищного контроля, плановые контрольные (надзорные) мероприятия не проводятся.

10. Организация и осуществление муниципального жилищного контроля регулируются положениями Федерального закона от 31 июля 2020 года № 248-ФЗ «О государственном контроле (надзоре) и муниципальном контроле в Российской Федерации» (далее – Федеральный закон № 248-ФЗ).

РАЗДЕЛ 2.

ПРОФИЛАКТИКА НАРУШЕНИЙ ОБЯЗАТЕЛЬНЫХ ТРЕБОВАНИЙ

Глава 1. Организация профилактики нарушения обязательных требований

11. Профилактика нарушения обязательных требований направлена на предупреждение нарушений обязательных требований контролируемыми лицами и достижение следующих основных целей:

стимулирование добросовестного соблюдения обязательных требований контролируемыми лицами;

устранение условий, причин и факторов, способных привести к нарушениям обязательных требований и (или) причинению вреда (ущерба) охраняемым законом ценностям;

создание условий для доведения обязательных требований до контролируемых лиц, повышение информированности о способах их соблюдения.

12. Профилактика нарушения обязательных требований осуществляется в соответствии с Программой профилактики рисков причинения вреда (ущерба) охраняемым законом ценностям (далее – программа профилактики).

13. Программа профилактики утверждается ежегодно в срок до 15 декабря года, предшествующего году ее реализации, и состоит из следующих разделов:

1) анализ текущего состояния осуществления муниципального жилищного контроля, описание текущего уровня развития профилактической деятельности органа контроля, характеристику проблем, на решение которых направлена программа профилактики;

2) цели и задачи реализации программы профилактики;

3) перечень профилактических мероприятий, сроки (периодичность) их проведения;

4) показатели результативности и эффективности программы профилактики.

14. Разработка и утверждение программы профилактики осуществляется контрольным органом в порядке, утвержденном Правительством Российской Федерации.

15. Утвержденная программа профилактики размещается на официальном сайте органа контроля.

16. Профилактические мероприятия, предусмотренные программой профилактики, обязательны для проведения контрольным органом.

17. Контрольный орган проводит следующие профилактические мероприятия:

- информирование;
- консультирование.

Контрольный орган может проводить профилактические мероприятия, не предусмотренные программой профилактики:

- объявление предостережения;
- профилактический визит.

Учет проводимых контрольным органом профилактических мероприятий в виде объявления предостережения и профилактического визита осуществляется путем внесения информации о проводимых профилактических мероприятиях в Единый реестр контрольных (надзорных) мероприятий.

18. Контрольный орган при проведении профилактических мероприятий осуществляет взаимодействие с гражданами, организациями только в случаях, установленных настоящим Положением и действующим законодательством. При этом профилактические мероприятия, в ходе которых осуществляется взаимодействие с контролируемыми лицами, проводятся только с согласия данных контролируемых лиц либо по их инициативе.

19. В случае если при проведении профилактического мероприятия установлено, что объекты контроля представляют явную непосредственную угрозу причинения вреда (ущерба) охраняемым законом ценностям или такой вред (ущерб) причинен, инспектор незамедлительно направляет информацию об этом руководителю контрольного органа для принятия решения о проведении контрольных мероприятий.

Глава 2. Информирование

20. Контрольный орган осуществляет информирование контролируемых лиц и иных заинтересованных лиц по вопросам соблюдения обязательных требований.

21. Информирование осуществляется посредством размещения соответствующих сведений на официальном сайте органа контроля, в средствах массовой информации, через личные кабинеты контролируемых лиц в государственных информационных системах (при их наличии) и в иных формах.

22. Контрольный орган размещает и поддерживает в актуальном состоянии на своем официальном сайте:

- 1) тексты нормативных правовых актов, регулирующих осуществление муниципального жилищного контроля;
- 2) сведения об изменениях, внесенных в нормативные правовые акты,

регулирующие осуществление муниципального жилищного контроля, о сроках и порядке их вступления в силу;

3) перечень нормативных правовых актов с указанием структурных единиц этих актов, содержащих обязательные требования, оценка соблюдения которых является предметом муниципального жилищного контроля, а также информацию о мерах ответственности, применяемых при нарушении обязательных требований, с текстами в действующей редакции;

4) руководства по соблюдению обязательных требований, разработанные и утвержденные в соответствии с Федеральным законом «Об обязательных требованиях в Российской Федерации»;

5) перечень индикаторов риска нарушения обязательных требований, порядок отнесения объектов контроля к категориям риска;

6) перечень объектов контроля, учитываемых в рамках формирования ежегодного плана мероприятий, с указанием категории риска;

7) программу профилактики рисков причинения вреда и план проведения плановых контрольных мероприятий контрольным органом;

8) исчерпывающий перечень сведений, которые могут запрашиваться контрольным органом у контролируемого лица;

9) сведения о способах получения консультаций по вопросам соблюдения обязательных требований;

10) сведения о порядке досудебного обжалования решений контрольного органа, действий (бездействия) его должностных лиц;

11) доклады о муниципальном жилищном контроле;

12) иные сведения, предусмотренные нормативными правовыми актами Российской Федерации, нормативными правовыми актами субъектов Российской Федерации, муниципальными правовыми актами и (или) программами профилактики рисков причинения вреда.

Глава 3. Консультирование

23. Консультирование по обращениям контролируемых лиц и их представителей осуществляют инспекторы.

24. Консультирование осуществляется без взимания платы.

25. Консультирование контрольным органом осуществляется по вопросам,

связанным с организацией и осуществлением муниципального жилищного контроля, в том числе о местонахождении и графике работы контрольного органа, реквизитах нормативных правовых актов, регламентирующих осуществление муниципального жилищного контроля, о порядке и ходе осуществления муниципального жилищного контроля.

26. Консультирование может осуществляться инспектором по телефону, посредством видео-конференц-связи, на личном приеме либо в ходе проведения профилактического мероприятия, контрольного мероприятия.

27. По итогам консультирования информация в письменной форме контролируемым лицам и их представителям не предоставляется.

28. Контролируемое лицо вправе направить запрос о предоставлении письменного ответа в сроки, установленные Федеральным законом от 2 мая 2006 года № 59-ФЗ «О порядке рассмотрения обращений граждан Российской Федерации».

29. При осуществлении консультирования должностное лицо контрольного органа обязано соблюдать конфиденциальность информации, доступ к которой ограничен в соответствии с законодательством Российской Федерации.

В ходе консультирования не может предоставляться информация, содержащая оценку конкретного контрольного мероприятия, решений и (или) действий должностных лиц контрольного органа, иных участников контрольного мероприятия, а также результаты проведенных в рамках контрольного мероприятия экспертизы, испытаний.

Информация, ставшая известной должностному лицу контрольного органа в ходе консультирования, не может использоваться контрольным органом в целях оценки контролируемого лица по вопросам соблюдения обязательных требований.

30. Контрольный орган осуществляет учет консультирований.

31. Консультирование по однотипным обращениям контролируемых лиц и их представителей осуществляется посредством размещения на официальном сайте контрольного органа письменного разъяснения, подписанного руководителем контрольного органа.

Глава 4. Объявление
предостережения

32. В случае наличия у контрольного органа сведений о готовящихся нарушениях обязательных требований или признаках нарушений обязательных требований и (или) в случае отсутствия подтвержденных данных о том, что нарушение обязательных требований причинило вред (ущерб) охраняемым законом ценностям либо создало угрозу причинения вреда (ущерба) охраняемым законом ценностям, контрольный орган объявляет контролируемому лицу предостережение о недопустимости нарушения обязательных требований и предлагает принять меры по обеспечению соблюдения обязательных требований.

33. Предостережение о недопустимости нарушения обязательных требований объявляется и направляется контролируемому лицу посредством государственной информационной системы жилищно-коммунального хозяйства.

Предостережение о недопустимости нарушения обязательных требований содержит в себе указание на соответствующие обязательные требования, предусматривающий их нормативный правовой акт, информацию о том, какие конкретно действия (бездействие) контролируемого лица могут привести или приводят к нарушению обязательных требований, а также предложение о принятии мер по обеспечению соблюдения данных требований и не может содержать требование представления контролируемым лицом сведений и документов.

34. Контролируемое лицо вправе после получения предостережения о недопустимости нарушения обязательных требований подать в контрольный орган возражение в отношении указанного предостережения посредством государственной информационной системы жилищно-коммунального хозяйства.

35. Возражение на предостережение рассматривается должностным лицом, объявившим предостережение не позднее 15 рабочих дней с момента получения таких возражений.

36. Контрольный орган осуществляет учет объявленных ими предостережений о недопустимости нарушения обязательных требований и использует соответствующие данные для проведения иных профилактических мероприятий и контрольных мероприятий.

Глава 5. Профилактический визит

37. Профилактический визит проводится инспектором в форме профилактической беседы по месту осуществления деятельности контролируемого лица либо путем использования видео-конференц-связи.

В ходе профилактического визита контролируемое лицо информируется об обязательных требованиях, предъявляемых к объектам контроля.

38. В ходе профилактического визита инспектором может осуществляться консультирование контролируемого лица в порядке, установленном настоящим Положением.

39. При проведении профилактического визита гражданам, организациям не могут выдаваться предписания об устранении нарушений обязательных требований. Разъяснения, полученные контролируемым лицом в ходе профилактического визита, носят рекомендательный характер.

40. По результатам профилактического визита в случае, если инспектором получены сведения о готовящихся или возможных нарушениях обязательных требований, контрольным органом контролируемому лицу могут быть выданы рекомендации по соблюдению обязательных требований либо объявлено предостережение о недопустимости нарушения обязательных требований.

41. В случае, если при проведении профилактического визита установлено, что объекты контроля представляют явную непосредственную угрозу причинения вреда (ущерба) охраняемым законом ценностям или такой вред (ущерб) причинен, инспектор незамедлительно направляет информацию об этом руководителю контрольного органа для принятия решения о проведении контрольных мероприятий.

РАЗДЕЛ 3 ОЦЕНКА СОБЛЮДЕНИЯ ОБЯЗАТЕЛЬНЫХ ТРЕБОВАНИЙ

Глава 1. Внеплановые контрольные мероприятия

42. Внеплановые контрольные мероприятия, за исключением внеплановых контрольных мероприятий без взаимодействия, проводятся по следующим основаниям:

1) наличие у контрольного органа сведений о причинении вреда (ущерба) или об угрозе причинения

вреда (ущерба) охраняемым законом ценностям либо выявление соответствия объекта контроля параметрам, утвержденным индикаторами риска нарушения обязательных требований, или отклонения объекта контроля от таких параметров.

Индикаторы риска разрабатываются контрольным органом и утверждаются Думой городского округа. Типовые индикаторы риска нарушения обязательных требований устанавливаются федеральным органом исполнительной власти, осуществляющим функции по выработке и реализации государственной политики и нормативно-правовому регулированию в сфере жилищно-коммунального хозяйства;

2) поручение Президента Российской Федерации, поручение Правительства Российской Федерации о проведении контрольных мероприятий в отношении конкретных контролируемых лиц;

3) требование прокурора о проведении контрольного мероприятия в рамках надзора за исполнением законов, соблюдением прав и свобод человека и гражданина по поступившим в Верхнесалдинскую городскую прокуратуру материалам и обращениям;

4) истечение срока исполнения решения контрольного органа об устранении выявленного нарушения обязательных требований - в случаях, установленных частью 1 статьи 95 Федерального закона № 248-ФЗ.

43. При наличии у контрольного органа сведений о причинении вреда (ущерба) или об угрозе причинения вреда (ущерба) охраняемым законом ценностям либо выявление соответствия объекта контроля параметрам, утвержденным индикаторами риска нарушения обязательных требований, или отклонения объекта контроля от таких параметров контрольное мероприятие проводится в одной из следующих форм:

- 1) инспекционный визит;
- 2) документарная проверка;
- 3) выездная проверка.

В ходе инспекционного визита могут совершаться следующие контрольные действия:

- 1) осмотр
- 2) опрос

3) истребование документов, которые в соответствии с обязательными требованиями должны находиться в месте нахождения (осуществления дея-

тельности) контролируемого лица (его филиалов, представительств, обособленных структурных подразделений) либо объекта контроля;

4) инструментальное обследование. Инспекционный визит проводится без предварительного уведомления контролируемого лица. Срок проведения инспекционного визита в одном месте осуществления деятельности не может превышать один рабочий день. Контролируемые лица или их представители обязаны обеспечить беспрепятственный доступ инспектора в здания, сооружения, помещения.

Внеплановый инспекционный визит при наличии у контрольного органа сведений о причинении вреда (ущерба) или об угрозе причинения вреда (ущерба) охраняемым законом ценностям либо выявление соответствия объекта контроля параметрам, утвержденным индикаторами риска нарушения обязательных требований, или отклонения объекта контроля от таких параметров может проводиться только по согласованию с органами прокуратуры, за исключением случаев его проведения, если основанием для проведения внепланового контрольного мероприятия являются сведения о непосредственной угрозе причинения вреда (ущерба) охраняемым законом ценностям.

Инспекционный визит может проводиться с использованием средств дистанционного взаимодействия, в том числе посредством аудио- или видеосвязи.

В ходе документарной проверки могут совершаться следующие контрольные действия:

1) получение письменных объяснений;

2) истребование документов.

Внеплановая документарная проверка проводится без согласования с органами прокуратуры.

В ходе выездной проверки могут совершаться следующие контрольные действия:

- 1) осмотр;
- 2) досмотр;
- 3) опрос;

4) получение письменных объяснений;

5) истребование документов.

Внеплановая выездная проверка при наличии у контрольного органа сведений о причинении вреда (ущерба) или об угрозе причинения вреда (ущерба) охраняемым законом ценностям

либо выявление соответствия объекта контроля параметрам, утвержденным индикаторами риска нарушения обязательных требований, или отклонения объекта контроля от таких параметров может проводиться только по согласованию с Верхнесалдинской городской прокуратурой, за исключением случаев его проведения, если основанием для проведения внепланового контрольного мероприятия являются сведения о непосредственной угрозе причинения вреда (ущерба) охраняемым законом ценностям.

Внеплановая выездная проверка может проводиться с использованием средств дистанционного взаимодействия, в том числе посредством аудио- или видеосвязи.

В решении о проведении выездной проверки указывается на право контролируемого лица обратиться к Уполномоченному по защите прав предпринимателей в Свердловской области с заявлением об его участии в проводимом контрольным органом в отношении контролируемого лица контрольным мероприятию.

44. Сведения о причинении вреда (ущерба) или об угрозе причинения вреда (ущерба) охраняемым законом ценностям либо выявление соответствия объекта контроля параметрам, утвержденным индикаторами риска нарушения обязательных требований, или отклонения объекта контроля от таких параметров контрольный орган получает:

1) при поступлении обращений (заявлений) граждан и организаций, информации от органов государственной власти, органов местного самоуправления, из средств массовой информации;

2) при проведении контрольных мероприятий, включая контрольные мероприятия без взаимодействия;

3) при проведении профилактического мероприятия в случае, если установлено, что объекты контроля представляют явную непосредственную угрозу причинения вреда (ущерба) охраняемым законом ценностям или такой вред (ущерб) причинен.

45. При рассмотрении сведений о причинении вреда (ущерба) или об угрозе причинения вреда (ущерба) охраняемым законом ценностям, содержащихся в обращениях (заявлениях) граждан и организаций, информации от органов государственной власти, органов местного самоуправления, из средств массовой информации, инспек-

тором контрольного органа проводится оценка их достоверности.

46. В целях проведения оценки достоверности поступивших сведений о причинении вреда (ущерба) или об угрозе причинения вреда (ущерба) охраняемым законом ценностям инспектор при необходимости:

1) запрашивает дополнительные сведения и материалы (в том числе в устной форме) у гражданина или организации, направивших обращение (заявление), органов государственной власти, органов местного самоуправления, средств массовой информации;

2) запрашивает у контролируемого лица пояснения в отношении указанных сведений, однако представление таких пояснений и иных документов не является обязательным;

3) обеспечивает, в том числе по решению руководителя контрольного органа, проведение контрольного мероприятия без взаимодействия.

47. Обращения (заявления) граждан и организаций, содержащие сведения о причинении вреда (ущерба) или об угрозе причинения вреда (ущерба) охраняемым законом ценностям либо выявление соответствия объекта контроля параметрам, утвержденным индикаторами риска нарушения обязательных требований, или отклонения объекта контроля от таких параметров, принимаются контрольным органом к рассмотрению:

1) при подаче таких обращений (заявлений) гражданами и организациями либо их уполномоченными представителями непосредственно в контрольный орган, либо через многофункциональный центр оказания государственных и муниципальных услуг лично с предъявлением документа, удостоверяющего личность гражданина, а для представителя гражданина или организации - документа, подтверждающего его полномочия;

2) при подаче таких обращений (заявлений) граждан и организаций, после прохождения идентификации и аутентификации заявителя посредством единой системы идентификации и аутентификации на едином портале государственных и муниципальных услуг, региональных порталах государственных и муниципальных услуг или на официальном сайте контрольного органа в сети «Интернет», а также в информационной системе контрольного органа;

3) при иных способах подачи таких

обращений (заявлений) гражданами и организациями после принятия должностным лицом контрольного органа мер по установлению личности гражданина и полномочий представителя организации и их подтверждения.

48. В ходе проведения мероприятий, направленных на установление личности гражданина и полномочий представителя организации, инспектор взаимодействует с гражданином, представителем организации, в том числе посредством аудио- или видеосвязи, а также с использованием информационно-коммуникационных технологий, и предупреждает его о праве контрольного органа обратиться в суд в целях взыскания расходов, понесенных контрольным органом в связи с рассмотрением поступившего обращения (заявления) гражданина, организации, если в обращении (заявлении) были указаны заведомо ложные сведения.

49. При невозможности подтверждения личности гражданина, полномочий представителя организации поступившие обращения (заявления) рассматриваются контрольным органом в порядке, установленном Федеральным законом от 2 мая 2006 года № 59-ФЗ «О порядке рассмотрения обращений граждан Российской Федерации».

50. Сведения о личности гражданина, как лица, направившего заявление (обращение), могут быть предоставлены контрольным органом контролируемому лицу только с согласия гражданина, направившего заявление (обращение) в контрольный орган.

51. По итогам рассмотрения сведений о причинении вреда (ущерба) или об угрозе причинения вреда (ущерба) охраняемым законом ценностям либо выявление соответствия объекта контроля параметрам, утвержденным индикаторами риска нарушения обязательных требований, или отклонения объекта контроля от таких параметров инспектор направляет руководителю контрольного органа:

1) при подтверждении достоверности сведений о причинении вреда (ущерба) или об угрозе причинения вреда (ущерба) охраняемым законом ценностям либо установлении результатов деятельности контролируемого лица, не соответствие которых обязательным требованиям является основанием для проведения контрольного мероприятия, - мотивированное представление о проведении контрольного

мероприятия;

2) при отсутствии подтверждения достоверности сведений о причинении вреда (ущерба) или об угрозе причинения вреда (ущерба) охраняемым законом ценностям, а также при невозможности определения результатов деятельности контролируемого лица, не соответствие которых обязательным требованиям является основанием для проведения контрольного мероприятия, - мотивированное представление о направлении предостережения о недопустимости нарушения обязательных требований;

3) при невозможности подтвердить личность гражданина, полномочия представителя организации, обнаружении недостоверности сведений о причинении вреда (ущерба) или об угрозе причинения вреда (ущерба) охраняемым законом ценностям - мотивированное представление об отсутствии основания для проведения контрольного мероприятия.

52. При поручении Президента Российской Федерации, поручении Правительства Российской Федерации о проведении контрольных мероприятий в отношении конкретных контролируемых лиц, требования прокурора о проведении контрольного мероприятия в рамках надзора за исполнением законов, соблюдением прав и свобод человека и гражданина по поступившим в Верхнесалдинскую городскую прокуратуру материалам и обращениям, вид контрольного мероприятия определяется указанными актами.

53. При истечении срока исполнения решения контрольного органа об устранении выявленного нарушения обязательных требований в случаях при представлении контролируемым лицом до истечения указанного срока документов и сведений, представление которых установлено указанным решением, либо в случае получения информации в рамках наблюдения за соблюдением обязательных требований (мониторинга безопасности) контрольный орган оценивает исполнение решения на основании представленных документов и сведений, полученной информации. Если указанные документы и сведения контролируемым лицом не представлены или на их основании либо на основании информации, полученной в рамках наблюдения за соблюдением обязательных требований (мониторинга безопасности), невозможно сделать вывод об исполнении

решения контрольный орган оценивает исполнение указанного решения путем проведения одного из следующих контрольных мероприятий:

- 1) инспекционный визит;
- 2) документарная проверка.

В случае, если проводится оценка исполнения решения, принятого по итогам выездной проверки, допускаются проведение выездной проверки.

54. Должностные лица, уполномоченные от имени контрольного органа на осуществление муниципального жилищного контроля, обязаны не препятствовать с согласия контролируемых лиц, их представителей Уполномоченного при Президенте Российской Федерации по защите прав предпринимателей и его общественных представителей, Уполномоченного по защите прав предпринимателей в Свердловской области при проведении контрольных мероприятий, за исключением тех, при проведении которых не требуется взаимодействие с контролируемыми лицами.

Глава 3. Контрольные мероприятия без взаимодействия

55. Без взаимодействия с контролируемым лицом проводятся следующие контрольные мероприятия:

- 1) наблюдение за соблюдением обязательных требований;
- 2) выездное обследование.

56. Контрольные мероприятия без взаимодействия проводятся инспекторами на основании заданий руководителя контрольного органа.

57. Под наблюдением за соблюдением обязательных требований понимается сбор, анализ данных об объектах контроля, имеющихся у контрольного органа, в том числе данных, которые поступают в ходе межведомственного информационного взаимодействия, предоставляются контролируемыми лицами в рамках исполнения обязательных требований, а также данных, содержащихся в государственных и муниципальных информационных системах, данных из сети «Интернет», иных общедоступных данных, а также данных полученных с использованием работающих в автоматическом режиме технических средств фиксации правонарушений, имеющих функции фото- и киносъемки, видеозаписи.

При наблюдении за соблюдением обязательных требований на контролируемых лиц не могут возлагаться

обязанности, не установленные обязательными требованиями.

Если в ходе наблюдения за соблюдением обязательных требований выявлены факты причинения вреда (ущерба) или возникновения угрозы причинения вреда (ущерба) охраняемым законом ценностям, сведения о нарушениях обязательных требований, о готовящихся нарушениях обязательных требований или признаках нарушений обязательных требований, контрольным органом могут быть приняты следующие решения:

- 1) решение о проведении внепланового контрольного мероприятия;
- 2) решение об объявлении предостережения;
- 3) решение о выдаче предписания об устранении выявленных нарушений.

58. Под выездным обследованием понимается контрольное мероприятие, проводимое в целях оценки соблюдения контролируемыми лицами обязательных требований.

Выездное обследование может проводиться по месту нахождения (осуществления деятельности) организации (ее филиалов, представительств, обособленных структурных подразделений), месту осуществления деятельности гражданина, месту нахождения объекта контроля, при этом не допускается взаимодействие с контролируемым лицом.

В ходе выездного обследования общедоступных (открытых для посещения неограниченным кругом лиц) производственных объектах может осуществляться осмотр.

Выездное обследование проводится без информирования контролируемого лица.

По результатам проведения выездного обследования не могут быть приняты решения:

- 1) о выдаче предписания об устранении выявленных нарушений с указанием разумных сроков их устранения и (или) о проведении мероприятий по предотвращению причинения вреда (ущерба) охраняемым законом ценностям;

2) о принятии мер по недопущению причинения вреда (ущерба) охраняемым законом ценностям или прекращению его причинения вплоть до обращения в суд с требованием о принудительном отзыве продукции (товаров), представляющей опасность для жизни, здоровья людей и для окружающей среды, о запрете эксплуата-

ции (использования) зданий, строений, сооружений, помещений, оборудования, транспортных средств и иных подобных объектов и о доведении до сведения граждан, организаций любым доступным способом информации о наличии угрозы причинения вреда (ущерба) охраняемым законом ценностям и способах ее предотвращения в случае, если при проведении контрольного мероприятия установлено, что деятельность гражданина, организации, владеющих и (или) пользующихся объектом контроля, эксплуатация (использование) ими зданий, строений, сооружений, помещений, оборудования, транспортных средств и иных подобных объектов, производимые и реализуемые ими товары, выполняемые работы, оказываемые услуги представляют непосредственную угрозу причинения вреда (ущерба) охраняемым законом ценностям или что такой вред (ущерб) причинен.

Срок проведения выездного обследования одного объекта (нескольких объектов, расположенных в непосредственной близости друг от друга) не может превышать один рабочий день.

59. В отношении проведения наблюдения за соблюдением обязательных требований, выездного обследования не требуется принятие решения о проведении данного контрольного мероприятия.

Глава 4. Контрольные мероприятия с взаимодействием

60. При осуществлении муниципального жилищного контроля взаимодействием контрольного органа, его должностных лиц с контролируемыми лицами являются встречи, телефонные и иные переговоры (непосредственное взаимодействие) между инспектором и контролируемым лицом и (или) его представителем, запрос документов, иных материалов, присутствие инспектора в месте осуществления деятельности контролируемого лица (за исключением случаев присутствия инспектора на общедоступных объектах контроля).

61. Для проведения контрольного мероприятия с взаимодействием руководителем контрольного органа принимается решение о проведении контрольного мероприятия (далее – решение).

62. Контрольное мероприятие может быть начато после внесения в еди-

ный реестр контрольных (надзорных) мероприятий сведений, установленных правилами его формирования и ведения, за исключением случаев неработоспособности единого реестра контрольных (надзорных) мероприятий, зафиксированных оператором реестра.

63. Контрольные мероприятия подлежат проведению с учетом внутренних правил и (или) установленных контролируемых лиц, режима работы объекта контроля, если они не создают непреодолимого препятствия по проведению контрольных мероприятий.

64. Совершение контрольных действий и их результаты отражаются в документах, составляемых инспектором и лицами, привлекаемыми к совершению контрольных действий.

65. Для фиксации инспектором и лицами, привлекаемыми к совершению контрольных действий, доказательств нарушений обязательных требований могут использоваться фотосъемка, аудио- и видеозапись, иные способы фиксации доказательств.

Способы фиксации доказательств должны позволять однозначно идентифицировать объект фиксации, отражающий нарушение обязательных требований.

Решение о необходимости использования фотосъемки, аудио- и видеозаписи, иных способов фиксации доказательств нарушений обязательных требований при осуществлении контрольных мероприятий принимается инспектором самостоятельно. В обязательном порядке фото- или видеозапись доказательств нарушений обязательных требований осуществляется в следующих случаях:

- при проведении осмотра;
- при проведении опроса.

Для фиксации доказательств нарушений обязательных требований могут быть использованы любые имеющиеся в распоряжении технические средства фотосъемки, аудио- и видеозаписи. Информация о проведении фотосъемки, аудио- и видеозаписи и об использованных для этих целей технических средствах отражается в акте по результатам контрольного мероприятия.

Проведение фотосъемки, аудио- и видеозаписи осуществляется с обязательным уведомлением контролируемого лица.

Фиксация нарушений обязательных требований при помощи фотосъемки проводится не менее чем 2 снимками

каждого из выявленных нарушений обязательных требований.

Аудио- и видеозапись осуществляется в ходе проведения контрольного мероприятия непрерывно с уведомлением в начале и конце записи о дате, месте, времени начала и окончания осуществления записи. В ходе записи подробно фиксируются и указываются место и характер выявленного нарушения обязательных требований.

Результаты проведения фотосъемки, аудио- и видеозаписи являются приложением к акту контрольного мероприятия.

Использование фотосъемки и видеозаписи для фиксации доказательств нарушений обязательных требований осуществляется с учетом требований законодательства Российской Федерации о защите государственной тайны.

66. При проведении контрольного мероприятия контролируемому лицу (его представителю) инспектором, в том числе руководителем группы инспекторов, предъявляются служебное удостоверение, заверенная печатью бумажная копия либо решение о проведении контрольного мероприятия в форме электронного документа, подписанного квалифицированной электронной подписью, а также сообщается учетный номер контрольного мероприятия в едином реестре контрольных мероприятий.

67. В случае, если проведение контрольного мероприятия оказалось невозможным в связи с отсутствием контролируемого лица по месту нахождения (осуществления деятельности), либо в связи с фактическим неосуществлением деятельности контролируемым лицом, либо в связи с иными действиями (бездействием) контролируемого лица, повлекшими невозможность проведения или завершения контрольного мероприятия, инспектор составляет акт о невозможности проведения контрольного мероприятия с указанием причин и информирует контролируемое лицо о невозможности проведения контрольного мероприятия в порядке, предусмотренном частями 4 и 5 статьи 21 Федерального закона № 248-ФЗ. В этом случае инспектор вправе совершить контрольные действия в рамках указанного контрольного мероприятия в любое время до завершения проведения контрольного мероприятия.

68. В случае смерти законного пред-

ставителя контролируемого лица и отсутствия сведения о новом законном представителе контролируемого лица контролируемое лицо вправе представить в контрольный орган информацию о невозможности присутствия при проведении контрольного мероприятия, в связи с чем проведение контрольного мероприятия переносится контрольным органом на срок, необходимый для устранения обстоятельств данного обращения контролируемого лица в контрольный орган.

69. В случае, указанном в пункте 67 Положения, руководитель контрольного органа вправе принять решение о проведении в отношении контролируемого лица такого же контрольного мероприятия без предварительного уведомления контролируемого лица и без согласования с Верхнесалдинской городской прокуратурой.

70. Действия в рамках контрольного мероприятия совершаются срок не более 10 рабочих дней.

РАЗДЕЛ 4 РЕЗУЛЬТАТЫ КОНТРОЛЬНЫХ МЕРОПРИЯТИЙ И РЕШЕНИЯ ПО РЕЗУЛЬТАТАМ КОНТРОЛЬНЫХ МЕРОПРИЯТИЙ

Глава 1. Оформление результатов контрольных мероприятий

71. К результатам контрольного мероприятия относятся оценка соблюдения контролируемым лицом обязательных требований, создание условий для предупреждения нарушений обязательных требований и (или) прекращения их нарушений, восстановление нарушенного положения, направление уполномоченным органам или должностным лицам информации для рассмотрения вопроса о привлечении к ответственности.

72. По окончании проведения контрольного мероприятия составляется акт контрольного мероприятия (далее - акт).

В случае, если по результатам проведения контрольного мероприятия выявлено нарушение обязательных требований, в акте должно быть указано, какое именно обязательное требование нарушено, каким нормативным правовым актом и его структурной единицей оно установлено.

В случае устранения выявленного

нарушения до окончания проведения контрольного мероприятия в акте указывается факт его устранения.

Документы, иные материалы, являющиеся доказательствами нарушения обязательных требований, должны быть приобщены к акту.

73. Оформление акта производится по месту нахождения контрольного органа. Контролируемое лицо приглашается к подписанию акта путем направления в его адрес уведомления о необходимости подписания акта посредством государственной информационной системы жилищно-коммунального хозяйства. При отказе или невозможности подписания контролируемым лицом или его представителем акта по итогам проведения контрольного мероприятия в акте делается соответствующая отметка.

Контрольный орган направляет акт контролируемому лицу посредством единого реестра контрольных (надзорных) мероприятий непосредственно после его оформления.

74. Результаты контрольного мероприятия, содержащие информацию, составляющую государственную, коммерческую, служебную или иную охраняемую законом тайну, оформляются с соблюдением требований, предусмотренных законодательством Российской Федерации.

75. Акт контрольного мероприятия, проведение которого было согласовано Верхнесалдинской городской прокуратурой, направляется в Верхнесалдинскую городскую прокуратуру посредством единого реестра контрольных (надзорных) мероприятий непосредственно после его оформления.

76. В случае выявления при проведении контрольного мероприятия нарушений обязательных требований контролируемым лицом контрольный орган в пределах полномочий обязан:

1) выдать после оформления акта контрольного мероприятия контролируемому лицу предписание об устранении выявленных нарушений с указанием разумных сроков их устранения и (или) о проведении мероприятий по предотвращению причинения вреда (ущерба) охраняемым законом ценностям;

2) при выявлении в ходе контрольного мероприятия признаков преступления или административного правонарушения направить соответствующую информацию в государственный орган в соответствии со своей компе-

тенцией или при наличии соответствующих полномочий принять меры по привлечению виновных лиц к установленной законом ответственности;

3) принять меры по осуществлению контроля за устранением выявленных нарушений обязательных требований, предупреждению нарушений обязательных требований, предотвращению возможного причинения вреда (ущерба) охраняемым законом ценностям;

4) рассмотреть вопрос о выдаче рекомендаций по соблюдению обязательных требований, проведении иных мероприятий, направленных на профилактику рисков причинения вреда (ущерба) охраняемым законом ценностям.

Глава 2. Исполнение решений по результатам контрольных мероприятий

77. Контроль за исполнением предписаний, иных решений контрольного органа осуществляет контрольный орган.

78. Руководитель контрольного органа по ходатайству контролируемого лица, по представлению инспектора или по решению органа, уполномоченного на рассмотрение жалоб на решения, действия (бездействие) должностных лиц контрольного органа, вправе внести изменения в решение, принятое по результатам контрольного мероприятия, в сторону улучшения положения контролируемого лица.

79. Руководителем контрольного органа рассматриваются следующие вопросы, связанные с исполнением решения, принятого по результатам контрольного мероприятия:

1) о разъяснении способа и порядка исполнения решения;

2) об отсрочке исполнения решения. При наличии обстоятельств, вследствие которых исполнение решения, принятого по результатам контрольного мероприятия, невозможно в установленные сроки, контрольного органа может отсрочить исполнение решения на срок до одного года, о чем принимается соответствующее решение.

3) о приостановлении исполнения решения, возобновлении ранее приостановленного исполнения решения;

4) о прекращении исполнения решения.

80. Вопросы, указанные в пункте 79 настоящего Положения, рассматриваются руководителем контрольного органа по ходатайству контролиру-

емого лица или по представлению инспектора в течение десяти дней со дня поступления в контролируемый орган ходатайства или направления представления.

81. Контролируемое лицо информируется о месте и времени рассмотрения вопросов, указанных в пункте 79 настоящего Положения.

Неявка контролируемого лица без уважительной причины не является препятствием для рассмотрения соответствующих вопросов.

82. Решение, принятое по результатам рассмотрения вопросов, связанных с исполнением решения, доводится до контролируемого лица в порядке, предусмотренном пунктом 21 настоящего Положения.

83. По истечении срока исполнения контролируемым лицом решения об устранении выявленного нарушения обязательных требований контрольный орган оценивает исполнение указанного решения на основании документов и сведений контролируемого лица, представление которых установлено решением. Если указанные документы и сведения контролируемым лицом не представлены или на их основании невозможно сделать вывод об исполнении решения об устранении выявленного нарушения обязательных требований, контрольный орган оценивает исполнение указанного решения путем проведения одного из контрольных мероприятий, предусмотренных настоящим Положением.

В случае, если проводится оценка исполнения решения об устранении выявленного нарушения обязательных требований, принятого по итогам выездной проверки, допускается проведение выездной проверки.

84. В случае, если по итогам проведения контрольного мероприятия, предусмотренного пунктом 83 настоящего Положения, контрольным органом будет установлено, что решение не исполнено или исполнено ненадлежащим образом, он вновь выдает контролируемому лицу предписание об устранении выявленных нарушений с указанием разумных сроков их устранения и (или) о проведении мероприятий по предотвращению причинения вреда (ущерба) охраняемым законом ценностям с указанием новых сроков его исполнения. При неисполнении предписания в установленные сроки контрольный орган принимает меры по обеспечению его исполнения

вплоть до обращения в суд с требованием о принудительном исполнении предписания.

85. Информация об исполнении решения контрольного органа в полном объеме вносится в единый реестр контрольных (надзорных) мероприятий.

РАЗДЕЛ 5 ОБЖАЛОВАНИЕ РЕШЕНИЙ, ДЕЙСТВИЙ (БЕЗДЕЙСТВИЯ) ДОЛЖНОСТНЫХ ЛИЦ, ОСУЩЕСТВЛЯЮЩИХ МУНИЦИПАЛЬНЫЙ КОНТРОЛЬ

86. Правом на обжалование решений контрольного органа, действий (бездействия) его должностных лиц обладает контролируемое лицо, в отношении которого приняты следующие решения или совершены действия (бездействие):

- 1) решение о проведении контрольных мероприятий;
- 2) акт контрольного мероприятия, предписание об устранении выявленных нарушений;
- 3) действий (бездействия) должностных лиц контрольного органа в рамках контрольных мероприятий.

87. Сроки подачи жалобы определяются в соответствии с частями 5-11 статьи 40 Федерального закона № 248-ФЗ.

88. Жалоба может содержать ходатайство о приостановлении исполнения обжалуемого решения органа контроля.

89. Жалоба, поданная в досудебном порядке на действия (бездействие) уполномоченного должностного лица, подлежит рассмотрению руководителем (заместителем руководителя) контрольного органа.

90. Жалоба, поданная в досудебном

порядке на действия (бездействие) руководителя (заместителя руководителя) контрольного органа, подлежит рассмотрению главой Верхнесалдинского городского округа.

91. Срок рассмотрения жалобы не позднее 20 рабочих дней со дня регистрации такой жалобы в контрольном органе.

92. Срок рассмотрения жалобы, установленный в пункте 91 настоящего Положения, может быть продлен, но не более чем на двадцать рабочих дней, в случае истребования относящихся к предмету жалобы и необходимых для ее полного, объективного и всестороннего рассмотрения и разрешения информации и документов, которые находятся в распоряжении государственных органов либо подведомственных им организаций.

93. По итогам рассмотрения жалобы принимается одно из следующих решений:

- 1) оставить жалобу без удовлетворения;
- 2) отменить решение контрольного органа полностью или частично;
- 3) отменить решение контрольного органа полностью и принимает новое решение;
- 4) признать действия (бездействие) должностных лиц контрольного органа, руководителя (заместителя руководителя) контрольного органа незаконными и выносит решение по существу, в том числе об осуществлении при необходимости определенных действий.

94. Решение по жалобе вручается контролируемому лицу-гражданину лично (с пометкой заявителя о дате получения на втором экземпляре) либо направляется почтовой связью, контролируемому лицу-юридическому лицу – посредством государственной

информационной системы жилищно-коммунального хозяйства. Решение по жалобе может быть направлено на адрес электронной почты, указанный заявителем при подаче жалобы.

95. Досудебный порядок обжалования до 31 декабря 2023 года может осуществляться посредством бумажного документооборота.

РАЗДЕЛ 6. ОЦЕНКА РЕЗУЛЬТАТИВНОСТИ И ЭФФЕКТИВНОСТИ ДЕЯТЕЛЬНОСТИ КОНТРОЛЬНОГО ОРГАНА (вступает в силу 01.03.2022)

96. Оценка результативности и эффективности деятельности контрольного органа осуществляется на основе системы показателей результативности и эффективности муниципального жилищного контроля.

97. В систему показателей результативности и эффективности деятельности, входят:

- 1) ключевые показатели муниципального жилищного контроля;
 - 2) индикативные показатели муниципального жилищного контроля.
98. Ключевые показатели муниципального жилищного контроля и их целевые значения, индикативные показатели муниципального жилищного контроля утверждаются решением Думы городского округа.

99. Контрольный орган ежегодно осуществляет подготовку доклада о муниципальном жилищном контроле с учетом требований, установленных Федеральным законом от 31 июля 2020 года № 248-ФЗ «О государственном контроле (надзоре) и муниципальном контроле в Российской Федерации».

100. Организация подготовки доклада возлагается на отдел по жилищно-коммунальному хозяйству администрации Верхнесалдинского городского округа.

Приложение № 1
к Положению о муниципальном
жилищном контроле на
территории Верхнесалдинского
городского округа, утвержденному
решением Думы городского округа
от 29.09.2021 № 370

КЛЮЧЕВЫЕ ПОКАЗАТЕЛИ
в сфере муниципального жилищного контроля
на территории Верхнесалдинского городского округа и их целевые значения,
индикативные показатели в сфере муниципального жилищного контроля
на территории Верхнесалдинского городского округа

1. Ключевые показатели в сфере муниципального жилищного контроля на территории Верхнесалдинского городского округа и их целевые значения:

Ключевые показатели	Целевые значения (%)
Доля устраненных нарушений обязательных требований от числа выявленных нарушений обязательных требований	70-80
Доля обоснованных жалоб на действия (бездействие) контрольного органа и (или) его должностных лиц при проведении контрольных мероприятий от общего количества поступивших жалоб	0
Доля решений, принятых по результатам контрольных мероприятий, отмененных контрольным органом и (или) судом, от общего количества решений	0

2. Индикативные показатели в сфере муниципального жилищного контроля на территории Верхнесалдинского городского округа:

- 1) количество обращений граждан и организаций о нарушении обязательных требований, поступивших в орган муниципального контроля – до 5;
- 2) количество проведенных органом муниципального контроля внеплановых контрольных мероприятий – до 5;
- 3) количество принятых органами прокуратуры решений о согласовании проведения органом муниципального контроля внепланового контрольного мероприятия – до 5;
- 4) количество выявленных органом муниципального контроля нарушений обязательных требований – до 5;
- 5) количество устраненных нарушений обязательных требований – до 5;
- 6) количество поступивших возражений в отношении акта контрольного мероприятия - 0;
- 7) количество выданных органом муниципального контроля предписаний об устранении нарушений обязательных требований – до 5.

От 16.09.2021 № 2411

О признании утратившим силу постановление администрации Верхнесалдинского городского округа от 13.04.2020 № 955 «Об утверждении административного регламента осуществления муниципального жилищного контроля на территории Верхнесалдинского городского округа» О предоставлении земельного участка в аренду ональная распределительная сетевая компания Урала»

В связи с вступлением в силу Федерального закона от 31 июля 2020 года № 248-ФЗ «О государственном контроле (надзоре) и муниципальном контроле в Российской Федерации», в соответствии с решением Думы городского округа от 30.01.2013 № 107 «Об утверждении Положения о муниципальных

правовых актах Верхнесалдинского городского округа», Положением об администрации Верхнесалдинского городского округа, утвержденным решением Думы городского округа от 25.12.2018 № 144 «Об утверждении Положения об администрации Верхнесалдинского городского округа»,

ПОСТАНОВЛЯЮ:

1. Признать утратившими силу постановление администрации Верхнесалдинского городского округа от 13.04.2020 № 955 «Об утверждении административного регламента осуществления муниципального жилищного контроля на территории Верхнесалдинского городского округа» (с изменениями, внесенными постановлением администрации Верхнесалдинского го-

родского округа от 07.07.2021 № 1736).

2. Настоящее постановление вступает в силу с 1 января 2022 года.

3. Настоящее постановление опубликовать в официальном печатном издании «Салдинская газета» и разместить на официальном сайте Верхнесалдинского городского округа <http://www.v-salda.ru>.

4. Контроль за исполнением настоящего постановления возложить на заместителя главы администрации Верхнесалдинского городского округа по жилищно-коммунальному хозяйству, энергетике и транспорту А.Б. Душина.

Глава Верхнесалдинского городского округа К.Н. Носков

ИЗБЕЖАТЬ ЧУМЫ



Избежать чумы В ЗАТО Свободный на минувшей неделе выявлены случаи африканской чумы свиней. На данной территории распоряжением губернатора введён карантин на срок до 10 декабря 2021 года. Заведующая Верхнесалдинской лечебницей Пригородной станции Анна Забродина прокомментировала проведённые мероприятия по предотвращению вспышки африканской чумы свиней на территории Верхнесалдинского городского округа: Согласно распоряжению Губернатора от 20 октября 2021 года, в ЗАТО Свободном введены карантинные мероприятия по африканской чуме свиней. В ближайшую угрожаемую зону, непосредственно прилегающую к эпизоотическому очагу АЧС, попадает деревня Северная. В данном населённом пункте администрация приготовила списки сельчан, содержащих свиней. Специалистами ветстанции совершён подомовой объезд с вручением распоряжения, указывающего, что данный населённый пункт, данное подсобное хозяйство входят в угрожаемую зону. Животные подлежат изъятию и усыплению с дальнейшей утилизацией методом сжигания. На дату 22 октября свиное поголовье в Северной отсутствовало. Наблюдаемая зона располагается в 20 километрах от очага инфекции, поэтому запланировано и

в Верхней Салде, и сельских поселениях округа провести объезд горожан-заводчиков свиней, провести клинический осмотр животных, до снятия карантинных мероприятий произвести забор крови у поголовья свиней. Напоминаем, что Африканская чума свиней – контагиозная, как правило, остро протекающая вирусная болезнь, которую характеризует высокая летальность. Восприимчивы к ней, в основном, домашние и дикие свиньи всех возрастов. Заражение происходит при совместном содержании с инфицированными вирусносителями. Один из факторов передачи возбудителя — заражённый корм, пищевые отходы. Ни человек, ни другие животные не могут подхватить эту инфекцию, но если случаи АЧС выявили в населённом пункте, то вирус от двора к двору распространяется очень быстро. Во всех случаях заболевания необходимо немедленно сообщать специалистам государственной ветеринарной службы. Если вы обнаружили труп свиньи или дикого кабана, необходимо незамедлительно сигнализировать по телефону ЕДДС: 112 Выполнение Вами требований и рекомендаций позволит избежать заноса АЧС на территорию Ваших подворий, сохранит свиней от заболевания и предотвратит экономические убытки.

от 20.10.2021 №2771

О внесении изменений в муниципальную программу «Развитие физической культуры, спорта и молодежной политики в Верхнесалдинском городском округе до 2025 года», утвержденную постановлением администрации Верхнесалдинского городского округа от 15.08.2014 № 2573

Рассмотрев проект планировки и проект межевания территории линейного объекта в целях строительства напорных трубопроводов осветленных стоков производственной площадки «Б» в городе Верхняя Салда Свердловской области» и заключение о результатах проведения общественных обсуждений по проекту планировки и проекту межевания территории линейного объекта в целях строительства напорных трубопроводов осветленных стоков производственной площадки «Б» в городе Верхняя Салда Свердловской области,

На основании соглашения о достижении результатов и показателей муниципального компонента регионального проекта «Создание для всех категорий и групп населения условий для занятий физической культурой и спортом, массовым спортом, в том числе повышение уровня обеспеченности населения объектами спорта, а также подготовка спортивного резерва (Свердловской области)» на территории муниципального образования «Верхнесалдинский городской округ» от 03.09.2021 № 517/11-2020/12, руководствуясь Уставом Верхнесалдинского городского округа, постановлениями администрации Верхнесалдинского городского округа от 30.07.2021 № 1993 «Об утверждении перечня налоговых расходов Верхнесалдинского городского округа на 2021 год и плановый период 2022 и 2023 годов», от 06.04.2015 № 1154 «Об утверждении Порядка формирования и реализации муниципальных программ Верхнесалдинского городского округа» (в редакции от 20.07.2015 № 2173, от 11.09.2015 № 2697, от 28.09.2018 № 2594, от 06.08.2021 № 2057),

ПОСТАНОВЛЯЮ:

1. Внести в муниципальную программу «Развитие физической культуры, спорта и молодежной политики в Верхнесалдинском городском округе до 2025 года», утвержденную постановле-

нием администрации Верхнесалдинского городского округа от 15.08.2014 № 2573 «Об утверждении муниципальной программы «Развитие физической культуры, спорта и молодежной политики в Верхнесалдинском городском округе до 2025 года» (в редакции постановлений администрации Верхнесалдинского городского округа от 19.01.2015 № 41, от 05.05.2015 № 1483, от 10.09.2015 № 2684, от 15.01.2016 № 13, от 01.06.2016 № 1777, от 14.02.2017 № 592, от 28.04.2017 № 1413, от 01.09.2017 № 2495, от 12.03.2018 № 725, от 30.10.2018 № 2939, от 01.03.2019 № 796, от 06.11.2019 № 3105, от 10.02.2020 № 363, от 22.05.2020 № 1230, от 29.07.2020 № 1761, 01.10.2020 № 2379, от 28.01.2021 № 264, от 28.04.2021 № 1221, от 01.06.2021 № 1465) (далее – Программа), следующие изменения:

1) в паспорте Программы строку «Перечень основных целевых показателей программы» изложить в следующей редакции:

Перечень основных целевых показателей программы

1) Доля жителей Верхнесалдинского городского округа, систематически занимающихся физической культурой и спортом, в общей численности населения Верхнесалдинского городского округа в возрасте 3 – 79 лет;

2) Доля учащихся и студентов, систематически занимающихся физической культурой и спортом, в общей численности учащихся и студентов;

3) Число жителей Верхнесалдинского городского округа, систематически занимающихся физической культурой и спортом (ежегодно);

4) Доля сельского населения, систематически занимающегося физической культурой и спортом, в общей численности сельского населения Верхнесалдинского городского округа в возрасте 3-79 лет;

5) Уровень обеспеченности граждан спортивными сооружениями исходя из единовременной пропускной способности объектов спорта Верхнесалдинского городского округа;

6) Доля лиц с ограниченными возможностями здоровья и инвалидов, систематически занимающихся физической культурой и спортом, в общей численности указанной категории населения;

7) Доля лиц с ограниченными возможностями здоровья и инвалидов в возрасте от 6 до 18 лет, систематически

занимающихся физической культурой и спортом, в общей численности данной категории населения Верхнесалдинского городского округа;

8) Количество детей и подростков, занимающихся в муниципальных организациях дополнительного образования детей – детско-юношеских спортивных школах и спортивных секциях образовательных учреждений;

9) Доля граждан, выполнивших нормативы испытаний (тестов) Всероссийского физкультурно-спортивного комплекса «Готов к труду и обороне» (ГТО), в общей численности населения, принявшего участие в выполнении нормативов испытаний (тестов) Всероссийского физкультурно-спортивного комплекса «Готов к труду и обороне» (ГТО);

10) Доля молодых граждан в возрасте от 14 до 35 лет, охваченных программами, ориентированными на включение в общественную жизнь и применение потенциала, содействующего развитию навыков самостоятельной жизнедеятельности;

11) Доля молодых граждан в возрасте от 14 до 35 лет, участвующих в деятельности общественных объединений, различных форм общественного самоуправления;

12) Доля молодых граждан в возрасте от 14 до 35 лет, вовлеченных в программы по формированию ценностей семейного образа жизни;

13) Доля молодых граждан в возрасте от 14 до 35 лет участников проектов и мероприятий, направленных на формирование здорового образа жизни, профилактику социально опасных заболеваний;

14) Доля молодых граждан в возрасте от 14 до 35 лет, участвующих в мероприятиях гражданско-патриотической направленности;

15) Доля обучающихся, участвующих в деятельности патриотических молодежных объединений;

16) Доля граждан допризывного возраста (15 – 18 лет), проходящих подготовку в оборонно-спортивных лагерях;

17) Доля молодых граждан в возрасте от 14 до 35 лет, участвующих в занятиях техническими и военно-прикладными видами спорта, военно-спортивных;

18) Доля молодых граждан в возрасте от 14 до 35 лет, принявших участие в мероприятиях, направленных на формирование общероссийской гражданской идентичности и этнокультурное развитие народов России.

2) в паспорте Программы раздел 1 подпрограммы 2 дополнить седьмым абзацем следующего содержания:

«Развитие организационно-содержательного и материально-технического обеспечения учреждений по работе с молодежью.

Формирование имущества на праве оперативного управления в соответствии с Гражданским кодексом Российской Федерации за счет бюджетных средств Верхнесалдинского городского округа.

Учреждение владеет и пользуется имуществом, закрепленным за ним на праве оперативного управления, в пределах, установленных федеральным законом, в соответствии с целями своей деятельности, назначением этого имущества.

Предметом деятельности учреждения является выполнение работ по осуществлению мероприятий по работе с детьми и молодежью в Верхнесалдинском городском округе, обеспечение условий для развития на территории Верхнесалдинского городского округа физической культуры, школьного спорта и массового спорта, организация и проведение

официальны физкультурно-оздоровительных и спортивных мероприятий городского округа.»;

3) в паспорте Программы раздел 1 подпрограммы 2 дополнить разделом 5 следующего содержания:

«Раздел 5. Сведения об объемах налоговых льгот (налоговых расходов), предоставленных в соответствии с решениями Думы городского округа о налогах, в сфере реализации муниципальной программы Верхнесалдинского городского округа до 2025 года.

Налоговые льготы (налоговые расходы), применяемые в качестве одного из механизмов реализации муниципальной программы.

Сведения об объемах экономии денежных средств за счет введения налоговой льготы освобождающей от уплаты земельного налога в размере 100%, приведены в приложении № 4 к настоящей Программе.»;

4) приложение № 2 к Программе изложить в новой редакции (прилагается);

5) приложение № 3 к Программе изложить в новой редакции (прилагается);

6) дополнить Программу приложением № 4 «Сведения об объемах налоговых

льгот (налоговых расходов), предоставленных в соответствии с решениями Думы городского округа о налогах, в сфере реализации муниципальной программы Верхнесалдинского городского округа»;

7) приложение к Программе Методика расчета целевых показателей муниципальной программы «Развитие физической культуры, спорта и молодежной политики в Верхнесалдинском городском округе до 2025 года» изложить в новой редакции (прилагается).

2. Настоящее постановление вступает в силу с момента его подписания.

3. Настоящее постановление опубликовать в официальном печатном издании «Салдинская газета» и разместить на официальном сайте Верхнесалдинского городского округа <http://v-salda.ru/>.

4. Контроль за исполнением настоящего постановления возложить на заместителя главы администрации по управлению социальной сферой Е.С. ВЕРБАХ.

Глава Верхнесалдинского городского округа К.Н. НОСКОВ

**Приложение № 1
к постановлению администрации
Верхнесалдинского городского округа от 20.10.2021 №2771**

**«Приложение № 2
к муниципальной программе «Развитие физической культуры, спорта и молодежной политики в Верхнесалдинском городском округе до 2025 года»**

Цели, задачи и целевые показатели реализации муниципальной программы «Развитие физической культуры, спорта и молодежной политики в Верхнесалдинском городском округе до 2025 года»

№ строки	Номер цели, задачи, целевого показателя	Наименование цели (целей) и задач, целевых показателей	Единица измерения	Значение целевого показателя							Источник значений показателей
				2019 год	2020 год	2021 год	2022 год	2023 год	2024 год	2025 год	
1	2	3	4	5	6	7	8	9	10	11	12
1.	1.	ПОДПРОГРАММА 1. «РАЗВИТИЕ ФИЗИЧЕСКОЙ КУЛЬТУРЫ И СПОРТА В ВЕРХНЕСАЛДИНСКОМ ГОРОДСКОМ ОКРУГЕ ДО 2025 ГОДА»									
2.	1.1.	Цель. Создание условий для развития физической культуры и спорта в Верхнесалдинском городском округе, в том числе для лиц с ограниченными возможностями здоровья и инвалидов									

1	2	3	4	5	6	7	8	9	10	11	12
3.	1.1.1.	Задача. Формирование у населения ответственного отношения к собственному здоровью и мотивации к здоровому образу жизни									
4.	1.1.1.1.	Целевой показатель Доля жителей Верхнесалдинского городского округа, систематически занимающихся физической культурой и спортом, в общей численности населения Верхнесалдинского городского округа в возрасте 3 – 79 лет	процентов	37,4	46,3	49,4	52,2	55,2	57,9	57,9	ППСО от 18.06.2020 № 415-ПП
5.	1.1.1.2.	Целевой показатель Доля учащихся и студентов, систематически занимающихся физической культурой и спортом, в общей численности учащихся и студентов	процентов	76,0	-	-	-	-	-	-	ППСО от 14.09.2017 № 676-ПП от 01.08.2019 № 487-ПП
6.	1.1.1.3.	Целевой показатель Число жителей Верхнесалдинского городского округа, систематически занимающихся физической культурой и спортом (ежегодно)	тыс. человек	5,2	-	-	-	-	-	-	ППСО от 14.09.2017 № 676-ПП, с учетом данных прошлого периода
7.	1.1.1.4.	Целевой показатель Доля сельского населения, систематически занимающегося физической культурой и спортом, в общей численности сельского населения Верхнесалдинского городского округа в возрасте 3-79 лет	процентов	25,0	-	-	-	-	-	-	ППСО от 14.09.2017 № 676-ПП от 01.08.2019 № 487-ПП
8.	1.1.1.5.	Целевой показатель Доля детей и молодежи в возрасте 3-29 лет, систематически занимающихся физической культурой и спортом, в общей численности детей и молодежи	процентов	-	86,8	86,8	86,8	86,8	86,8	86,8	ППСО от 29.10.2013 № 1332-ПП от 18.06.2020 № 415-ПП
9.	1.1.1.6.	Целевой показатель Доля граждан среднего возраста (женщины в возрасте 30 - 54 лет,	процентов	-	32,2	37,5	41,5	48,6	55,0	55,0	ППСО от 29.10.2013 № 1332-ПП от 18.06.2020

1	2	3	4	5	6	7	8	9	10	11	12
		мужчины в возрасте 30 - 59 лет), систематически занимающихся физической культурой и спортом, в общей численности граждан среднего возраста									№ 415-ПП
10.	1.1.1.7.	Целевой показатель Доля граждан старшего возраста (женщины в возрасте 55 - 79 лет, мужчины в возрасте 60 - 79 лет), систематически занимающихся физической культурой и спортом, в общей численности граждан старшего возраста	процентов	-	16,2	20,0	24,6	24,7	25,0	25,0	ППСО от 29.10.2013 № 1332-ПП от 18.06.2020 № 415-ПП
11.	1.1.1.8	Целевой показатель Уровень обеспеченности граждан спортивными сооружениями исходя из одновременной пропускной способности объектов спорта	Процент	-	40,0	75,0	75,0	75,0	75,0	75,0	ППСО От 01.08.2019 № 487-ПП
		Верхнесалдинского городского округа									
12.	1.1.2.	Задача. Привлечение к систематическим занятиям адаптивной физической культурой и избранным видам двигательной деятельности максимально большого количества лиц с ограниченными возможностями здоровья на территории Верхнесалдинского городского округа									
13.	1.1.2.1.	Целевой показатель Доля лиц с ограниченными возможностями здоровья и инвалидов, систематически занимающихся физической культурой и спортом, в общей численности указанной категории населения	проценты	16,0	17,1	17,2	17,3	17,4	17,5	17,5	ППСО от 14.09.2017 № 676-ПП от 01.08.2019 № 487-ПП
14.	1.1.2.2	Целевой показатель Доля лиц с ограниченными возможностями здоровья и инвалидов в возрасте от 6 до 18 лет, систематически занимающихся физической культурой и спортом, в общей численности данной категории населения	процентов	51,0	69,0	69,0	69,0	69,0	69,0	69,0	ППСО от 29.10.2013 № 1332-ПП

1	2	3	4	5	6	7	8	9	10	11	12
		Верхнесалдинского городского округа									
15.	1.1.3.	Задача. Развитие сети учреждений дополнительного образования в сфере физической культуры и спорта									
16.	1.1.3.1.	Целевой показатель Количество детей и подростков, занимающихся в муниципальных организациях дополнительного образования детей – детско-юношеских спортивных школах и спортивных секциях образовательных учреждений	чел.	650	650	680	700	750	780	780	ППСО от 14.09.2017 № 676-ПП, с учетом данных прошлого периода
17.	1.1.4.	Задача. Поэтапное внедрение Всероссийского физкультурно-спортивного комплекса «Готов к труду и обороне» (ГТО) на территории Верхнесалдинского городского округа									
18.	1.1.4.1.	Целевой показатель Доля граждан, выполнивших нормативы испытаний (тестов) Всероссийского физкультурно-спортивного комплекса «Готов к труду и обороне» (ГТО), в общей численности населения, принявшего участие в выполнении нормативов испытаний (тестов) Всероссийского физкультурно-спортивного комплекса «Готов к труду и обороне» (ГТО)	проценты	38	40	45	48	50	50	50	ППСО от 29.10.2013 № 1332-ПП; ППСО от 14.09.2017 № 676-ПП
19.	2.	ПОДПРОГРАММА 2. «РАЗВИТИЕ ПОТЕНЦИАЛА МОЛОДЕЖИ В ВЕРХНЕСАЛДИНСКОМ ГОРОДСКОМ ОКРУГЕ ДО 2025 ГОДА»									
20.	2.1.	Цель. Создание условий для успешного развития потенциала молодежи и его эффективной самореализации в интересах социально-экономического, общественно-политического и культурного развития города									
21.	2.1.1.	Задача. Вовлечение молодежи в социальную практику									
22.	2.1.1.1.	Целевой показатель Доля молодых граждан в возрасте от 14 до 35 лет, охваченных программами, ориентированными на включение в общественную жизнь и применение потенциала, содействующего развитию навыков самостоятельной жизнедеятельности	процентов	19	-	-	-	-	-	-	ППСО от 29.12.2017 № 1047-ПП
23.	2.1.2.	Задача. Формирование целостной системы поддержки инициативной и талантливой молодежи, обладающей лидерскими навыками									

1	2	3	4	5	6	7	8	9	10	11	12
24.	2.1.2.1.	Целевой показатель Доля молодых граждан в возрасте от 14 до 35 лет, участвующих в деятельности общественных объединений, различных форм общественного самоуправления	процентов	18,5	-	-	-	-	-	-	ППСО от 29.12.2017 № 1047-ПП
25.	2.1.3.	Задача. Формирование культуры здорового образа жизни, ценностных установок на создание семьи									
26.	2.1.3.1.	Целевой показатель Доля молодых граждан в возрасте от 14 до 35 лет, вовлеченных в программы по формированию ценностей семейного образа жизни	процентов	14	-	-	-	-	-	-	ППСО от 29.12.2017 № 1047-ПП
27.	2.1.3.2.	Целевой показатель Доля молодых граждан в возрасте от 14 до 35 лет участников проектов и мероприятий, направленных на формирование здорового образа жизни, профилактику социально опасных заболеваний	процентов	6	-	-	-	-	-	-	ППСО от 29.12.2017 № 1047-ПП
28.	2.1.4.	Задача. Развитие организационно-содержательного и материально-технического обеспечения учреждений по работе с молодежью									
29.	2.1.4.1.	Целевой показатель. Количество действующих молодежных коворкинг-центров	единиц	0	0	0	1	1	2	2	ППСО от 19.12.2019 № 920-ПП
30.	2.1.4.2.	Целевой показатель. Количество созданных элементов инфраструктуры молодежной политики	единиц	0	0	0	1	1	2	2	ППСО от 19.12.2019 № 920-ПП
31.	2.1.5.	Задача. Развитие и поддержка созидательной активности, вовлечение молодежи в общественно-политическую жизнь, формирование культуры здорового образа жизни в молодежной среде									
32.	2.1.5.1.	Целевой показатель Доля молодых граждан в возрасте от 14 до 35 лет, регулярно участвующих в деятельности общественных объединений, различных формах общественного самоуправления, от общей численности молодых граждан в возрасте от 14 до 35 лет	процентов	-	34,5	36,0	36,7	37,7	39,0	39,0	ППСО от 19.12.2019 № 920-ПП
33.	2.1.5.2.	Целевой показатель Доля молодежи, принявшей участие в	процентов	-	45,0	45,0	45,0	45,0	45,0	45,0	ППСО от 19.12.2019 № 920-ПП

1	2	3	4	5	6	7	8	9	10	11	12
		мероприятиях по приоритетным направлениям молодежной политики, от общего количества молодежи									
34.	3.	ПОДПРОГРАММА 3. «ПАТРИОТИЧЕСКОЕ ВОСПИТАНИЕ МОЛОДЫХ ГРАЖДАН ВЕРХНЕСАЛДИНСКОГО ГОРОДСКОГО ОКРУГА ДО 2025 ГОДА»									
35.	3.1.	Цель. Развитие и совершенствование системы патриотического воспитания молодежи Верхнесалдинского городского округа									
36.	3.1.1.	Задача. Гражданско-патриотическое воспитание молодежи, содействие формированию правовых, культурных ценностей в молодежной среде									
37.	3.1.1.1.	Целевой показатель Доля молодых граждан в возрасте от 14 до 35 лет, участвующих в мероприятиях гражданско-патриотической направленности	проценты	15,5	15,5	16	16,5	17,0	17,5	17,5	ППСО от 29.12.2017 № 1047-ПП
38.	3.1.1.2.	Целевой показатель Доля обучающихся, участвующих в деятельности патриотических молодежных объединений	проценты	45,1	45,2	45,3	45,5	45,5	45,6	45,6	ППСО от 29.12.2017 № 1047-ПП
39.	3.1.2.	Задача. Развитие военно-патриотического направления воспитания молодежи Верхнесалдинского городского округа на основе формирования профессионально значимых качеств, умений и готовности к их активному проявлению в процессе военной и государственной службы, верности конституционному и воинскому долгу									
40.	3.1.2.1.	Целевой показатель Доля граждан допризывного возраста (15 – 18 лет), проходящих подготовку в оборонно-спортивных лагерях	проценты	26,0	27,0	27,0	28,0	28,0	28,0	28,0	ППСО от 29.12.2017 № 1047-ПП
41.	3.1.2.2.	Целевой показатель Доля молодых граждан в возрасте от 14 до 35 лет, участвующих в занятиях техническими и военно-прикладными видами спорта, военно-спортивных мероприятиях	проценты	30,1	30,2	30,2	30,3	30,4	30,5	30,5	ППСО от 29.12.2017 № 1047-ПП
42.	3.1.3.	Задача. Формирование активной гражданской позиции, национально-государственной идентичности, воспитание уважения к представителям различных этносов, профилактика экстремизма, терроризма									
43.	3.1.3.1.	Целевой показатель Доля молодых граждан в возрасте от 14 до 35 лет, принявших участие в мероприятиях, направленных на формирование общероссийской гражданской идентичности и этнокультурное развитие народов России	проценты	8	8	9	9	10	11	11	ППСО от 29.12.2017 № 1047-ПП

* Постановление Правительства Свердловской области от 29.12.2017 № 1047-ПП «Об утверждении государственной программы Свердловской области «Реализация молодежной политики и патриотического воспитания граждан в Свердловской области до 2024 года»;

* Постановление Правительства Свердловской области от 14.09.2017 N 676-ПП «О внесении изменений в Постановление Правительства Свердловской области от 29.10.2013 N 1332-ПП

«Об утверждении государственной программы Свердловской области «Развитие физической культуры, спорта и молодежной политики в Свердловской области до 2024 года»;

* Постановление Правительства Свердловской области от 01.08.2019 N 487-ПП «О внесении изменений в государственную программу Свердловской области «Развитие физической культуры и спорта в Свердловской области до 2024 года», утвержденную Постановлением

Правительства Свердловской области от 29.10.2013 N 1332-ПП»

* Постановление Правительства Свердловской области от 18.06.2020 N 415-ПП «О внесении изменений в государственную программу Свердловской области «Развитие физической культуры и спорта в Свердловской области до 2024 года», утвержденную Постановлением Правительства Свердловской области от 29.10.2013 N 1332-ПП»

Приложение № 2
к постановлению администрации
Верхнесалдинского городского округа от 20.10.2021 №2771
«Приложение № 3
к муниципальной программе «Развитие физической культуры, порта
и молодежной политики в Верхнесалдинском городском округе
до 2025 года»

ПЛАН
мероприятий муниципальной программы «Развитие физической культуры,
спорта и молодежной политики
в Верхнесалдинском городском округе до 2025 года»

№ строки	Наименование мероприятия/Источники расходов на финансирование	Объем расходов на выполнение мероприятия за счет всех источников ресурсного обеспечения, тыс. рублей								Номер целевого показателя, на достижение которого направлены мероприятия
		Всего	2019 год	2020 год	2021 год	2022 год	2023 год	2024 год	2025 год	
1	2	3	4	5	6	7	8	9	10	11
1.	Всего по программе, в том числе:	34923,4	3580,7	4501,8	4650,2	4717,7	4861,4	6305,8	6305,8	
2.	областной бюджет	272,0	144,5	64,3	63,2	0,0	0,0	0,0	0,0	
3.	местный бюджет	34651,4	3436,2	4437,5	4587,0	4717,7	4861,4	6305,8	6305,8	
4.	ВСЕГО по направлению «Прочие нужды», в том числе	34923,4	3580,7	4501,8	4650,2	4717,7	4861,4	6305,8	6305,8	
5.	областной бюджет	272,0	144,5	64,3	63,2	0,0	0,0	0,0	0,0	
6.	местный бюджет	34651,4	3436,2	4437,5	4587,0	4717,7	4861,4	6305,8	6305,8	
7.	Подпрограмма 1. «Развитие физической культуры и спорта в Верхнесалдинском городском округе до 2025 года»									
8.	Всего по подпрограмме 1, в том числе:	6744,6	1123,0	827,4	745,0	745,0	745,0	1279,6	1279,6	
9.	местный бюджет	6744,6	1123,0	827,4	745,0	745,0	745,0	1279,6	1279,6	
10.	областной бюджет	0,00	0,00	0,00	0,00	0,00	0,00	0,00	0,00	
11.	Прочие нужды									
12.	ВСЕГО по направлению «Прочие нужды», в том числе:	6744,6	1123,0	827,4	745,0	745,0	745,0	1279,6	1279,6	
13.	местный бюджет	6744,6	1123,0	827,4	745,0	745,0	745,0	1279,6	1279,6	
14.	областной бюджет	0,00	0,00	0,00	0,00	0,00	0,00	0,00	0,00	
15.	Мероприятие 1. Организация и проведение мероприятий в сфере	6744,6	1123,0	827,4	745,0	745,0	745,0	1279,6	1279,6	1.1.1.1 1.1.1.2 1.1.1.3 1.1.1.4

1	2	3	4	5	6	7	8	9	10	11
33.	областной бюджет	0,00	0,00	0,00	0,00	0,00	0,00	0,00	0,00	
34.	местный бюджет	0,00	0,00	0,00	0,00	0,00	0,00	0,00	0,00	
35.	Мероприятие 11. Содержание и обеспечение деятельности муниципального казенного учреждения «Молодежный центр»	25531,7	1921,9	3235,1	3554,0	3734,7	3878,4	4603,8	4603,8	2.1.1.1. 2.1.2.1. 2.1.3.1. 2.1.3.2.
36.	областной бюджет	0,00	0,00	0,00	0,00	0,00	0,00	0,00	0,00	
37.	местный бюджет	25531,7	1921,9	3235,1	3554,0	3734,7	3878,4	4603,8	4603,8	
38.	Мероприятие 15. Укрепление материально-технической базы учреждений по работе с молодежью	92,4	0,00	0,00	92,4	0,0	0,0	0,0	0,0	2.1.1.1 2.1.2.1 2.1.3.1 2.1.3.2
39.	областной бюджет:	42,4	0,00	0,00	42,4	0,00	0,00	0,00	0,00	
40.	местный бюджет:	50,0	0,00	0,00	50,0	0,00	0,00	0,00	0,00	
41.	Мероприятие 14. Создание и обеспечение деятельности молодежных коворкинг-центров, всего из них:	0,00	0,00	0,00	0,00	0,00	0,00	0,00	0,00	2.1.4.1
42.	областной бюджет:	0,00	0,00	0,00	0,00	0,00	0,00	0,00	0,00	
43.	местный бюджет:	0,00	0,00	0,00	0,00	0,00	0,00	0,00	0,00	
44.	Подпрограмма 3. «Патриотическое воспитание граждан в Верхнесалдинском городском округе до 2025 года»									
45.	Всего по подпрограмме 3, в том числе:	1680,0	405,5	324,3	142,8	122,0	122,0	281,7	281,7	
46.	областной бюджет	229,6	144,5	64,3	20,8	0,00	0,00	0,00	0,00	
47.	местный бюджет	1450,4	261,0	260,0	122,0	122,0	122,0	281,7	281,7	
48.	Прочие нужды									
49.	Всего по направлению «Прочие нужды», в том числе:	1680,0	405,5	324,3	142,8	122,0	122,0	281,7	281,7	
50.	областной бюджет	229,6	144,5	64,3	20,8	0,00	0,00	0,00	0,00	
51.	местный бюджет	1450,4	261,0	260,0	122,0	122,0	122,0	281,7	281,7	
52.	Мероприятие 4. Обеспечение подготовки молодых граждан Верхнесалдинского городского округа к	1356,7	243,0	242,0	115,7	115,7	115,7	262,3	262,3	3.1.1.1 3.1.2.1 3.1.2.2

70.	формирование активной гражданской позиции, национально-государственной идентичности, воспитание уважения к представителям различных этносов, профилактику экстремизма, терроризма	11,0	11,0	0,00	0,00	0,00	0,00	0,00	0,00	3.1.3.1.
71.	областной бюджет	11,0	11,0	0,00	0,00	0,00	0,00	0,00	0,00	
72.	местный бюджет	0,00	0,00	0,00	0,00	0,00	0,00	0,00	0,00	
73.	Мероприятие 13. Организация военно-патриотического воспитания и допризывной подготовки молодых граждан	85,1	0,00	64,3	20,8	0,00	0,00	0,00	0,00	3.1.1.1 3.1.2.1 3.1.2.2
74.	областной бюджет	85,1	0,00	64,3	20,8	0,00	0,00	0,00	0,00	
75.	местный бюджет	0,00	0,00	0,00	0,00	0,00	0,00	0,00	0,00	

Приложение № 3
к постановлению администрации
Верхнесалдинского городского округа
от 20.10.2021 №2771
«Приложение № 4
к муниципальной программе
«Развитие физической культуры, спорта и молодежной
политики в Верхнесалдинском городском округе до 2025 года»

СВЕДЕНИЯ
об объемах налоговых льгот (налоговых расходов),
предоставленных в соответствии с решениями Думы городского округа
о налогах, в сфере реализации муниципальной программы
Верхнесалдинского городского округа

№ строки	Наименование налоговых льгот (налоговых расходов)	Объем налоговых льгот (налоговых расходов) (тыс. рублей)			Наименование целевого показателя муниципальной программы, для достижения которого установлена налоговая льгота	Краткое обоснование необходимости применения для достижения целей муниципальной программы
		2021 (5 мес.)	2022	2023		
1	2	3	4	5	7	8
1.	Освобождение от уплаты земельного налога в размере 100%	1,05	2,41	2,41	Доля жителей Верхнесалдинского городского округа, систематически занимающихся физической культурой и спортом, в общей численности населения Верхнесалдинского городского округа в возрасте 3 – 79 лет	В связи с введением налоговой льготы освобождающей от уплаты земельного налога в размере 100% формируется экономия в бюджете МКУ «Молодежный центр», которая будет дополнительно направлена на благоустройство спортивной площадки для занятий уличной гимнастикой

Приложение № 4
к постановлению администрации
Верхнесалдинского городского округа
от 20.10.2021 №2771
«Приложение
к муниципальной программе
«Развитие физической культуры, спорта и молодежной
политики в Верхнесалдинском городском округе
до 2025 года»

**Методика расчета целевых показателей
муниципальной программы «Развитие физической культуры, спорта и молодежной политики
в Верхнесалдинском городском округе до 2025 года»**

№ строк и	Номер целевого показателя	Наименование целевых показателей	Методика расчета
1	2	3	4
ПОДПРОГРАММА 1. «РАЗВИТИЕ ФИЗИЧЕСКОЙ КУЛЬТУРЫ И СПОРТА В ВЕРХНЕСАЛДИНСКОМ ГОРОДСКОМ ОКРУГЕ ДО 2025 ГОДА»			
1.	1.1.1.1.	Целевой показатель Доля жителей Верхнесалдинского городского округа, систематически занимающихся физической культурой и спортом, в общей численности населения Верхнесалдинского городского округа в возрасте 3 – 79 лет	Значение показателя рассчитывается как отношение числа жителей Верхнесалдинского городского округа, систематически занимающихся физической культурой и спортом, в общей численности населения Верхнесалдинского городского округа в возрасте 3 - 79 лет, умноженное на 100 процентов. Показатель измеряется в процентах. Значение показателя рассчитывается по формуле: $D = \frac{n1}{n2} \times 100\%$, где: D - доля населения Верхнесалдинского городского округа, систематически занимающегося физической культурой и спортом, в общей численности населения Верхнесалдинского городского округа в возрасте 3 - 79 лет; n1 - численность жителей Верхнесалдинского городского округа, систематически занимающихся физической культурой и спортом, согласно данным федерального статистического наблюдения по форме 1-ФК по состоянию на 31 декабря отчетного периода; n2 - численность населения Верхнесалдинского городского округа в возрасте 3 - 79 лет по данным Росстата на 1 января отчетного периода
2.	1.1.1.2.	Целевой показатель Доля учащихся и студентов, систематически занимающихся физической культурой и спортом, в общей численности учащихся и студентов	Значение показателя рассчитывается как отношение числа учащихся и студентов, систематически занимающихся физической культурой и спортом, в общей численности учащихся и студентов, умноженное на 100 процентов. Показатель измеряется в процентах. Значение показателя рассчитывается по формуле: $D = \frac{n1}{n2} \times 100\%$, где: D - доля учащихся и студентов, систематически занимающихся физической культурой и спортом, в общей численности учащихся и студентов; n1 - численность занимающихся физической культурой и спортом в возрасте 6 - 29 лет согласно данным федерального статистического наблюдения по форме 1-ФК по состоянию на 31 декабря отчетного периода; n2 - численность населения Верхнесалдинского городского округа в возрасте 6 - 29 лет по данным Росстата на 1 января отчетного периода.
3.	1.1.1.3.	Целевой показатель Число жителей	Достижение показателя считается исполненным при условии > или = итогового показателя численности систематически занимающихся

1	2	3	4
		Верхнесалдинского городского округа, систематически занимающихся физической культурой и спортом (ежегодно)	физической культурой и спортом по состоянию на 31 декабря отчетного периода. Показатель измеряется в тысячах человек. Данные из Федерального статистического наблюдения по форме 1-ФК «Сведения о физической культуре и спорта», утвержденной приказом Росстата от 17.11.2017 № 766 «Об утверждении статистического инструментария для организации Министерством спорта Российской Федерации федерального статистического наблюдения в сфере физической культуры и спорта»
4.	1.1.1.4.	Целевой показатель Доля сельского населения, систематически занимающегося физической культурой и спортом, в общей численности сельского населения Верхнесалдинского городского округа в возрасте 3-79 лет	Значение показателя рассчитывается как отношение числа жителей Верхнесалдинского городского округа, систематически занимающихся физической культурой и спортом, в сельской местности к общей численности сельского населения Верхнесалдинского городского округа в возрасте 3 - 79 лет, умноженное на 100 процентов. Показатель измеряется в процентах. Значение показателя рассчитывается по формуле: $D = \frac{n1}{n2} \times 100\%$, где: D - доля сельского населения Верхнесалдинского городского округа, систематически занимающегося физической культурой и спортом, в общей численности сельского населения Верхнесалдинского городского округа в возрасте 3 - 79 лет; n1 - численность сельских жителей Верхнесалдинского городского округа, систематически занимающихся физической культурой и спортом, согласно данным федерального статистического наблюдения по форме 1-ФК по состоянию на 31 декабря отчетного периода; n2 - численность сельского населения Верхнесалдинского городского округа в возрасте 3 - 79 лет по данным Росстата на 1 января отчетного периода
5.	1.1.1.5.	Целевой показатель Доля детей и молодежи в возрасте 3-29 лет, систематически занимающихся физической культурой и спортом, в общей численности детей и молодежи	значение показателя рассчитывается на основе данных, представляемых органами местного самоуправления муниципальных образований в соответствии с формой № 1-ФК. Значение показателя рассчитывается как отношение числа детей и молодежи в возрасте 3 - 29 лет, систематически занимающихся физической культурой и спортом, в общей численности детей и молодежи, умноженное на 100%. Показатель измеряется в процентах. Значение показателя рассчитывается по формуле:
			$D = \frac{n1}{n2} \times 100\%$, где: D - доля детей и молодежи в возрасте 3 - 29 лет, систематически занимающихся физической культурой и спортом, в общей численности детей и молодежи; n1 - численность населения, занимающегося физической культурой и спортом, в возрасте 3 - 29 лет согласно данным формы № 1-ФК по состоянию на 31 декабря отчетного периода; n2 - численность населения Свердловской области в возрасте 3 - 29 лет на 1 января отчетного периода
6.	1.1.1.6.	Целевой показатель Доля граждан среднего возраста (женщины в возрасте 30-54 лет, мужчины в возрасте 30-59 лет), систематически занимающихся физической культурой и спортом, в общей	значение показателя рассчитывается на основе данных, представляемых органами местного самоуправления муниципальных образований в соответствии с формой № 1-ФК. Значение показателя рассчитывается как отношение числа граждан среднего возраста (женщины в возрасте 30 - 54 лет, мужчины в возрасте 30 - 59 лет), систематически занимающихся физической культурой и спортом, в общей численности граждан среднего возраста, умноженное на 100%. Показатель измеряется в процентах. Значение показателя рассчитывается по формуле:

1	2	3	4
		численности граждан среднего возраста	$D = \frac{n1}{n2} \times 100\%, \text{ где:}$ <p>D - доля граждан среднего возраста (женщины в возрасте 30 - 54 лет, мужчины в возрасте 30 - 59 лет), систематически занимающихся физической культурой и спортом, в общей численности граждан среднего возраста; n1 - численность населения, занимающегося физической культурой и спортом (женщины в возрасте 30 - 54 лет, мужчины в возрасте 30 - 59 лет), согласно данным формы № 1-ФК по состоянию на 31 декабря отчетного периода; n2 - численность населения Свердловской области (женщины в возрасте 30 - 54 лет, мужчины в возрасте 30 - 59 лет) на 1 января отчетного периода</p>
7.	1.1.1.7.	Целевой показатель Доля граждан старшего возраста (женщины в возрасте 55-79 лет, мужчины в возрасте 60-79 лет), систематически занимающихся физической культурой и спортом, в общей численности граждан среднего возраста	значение показателя рассчитывается на основе данных, представляемых органами местного самоуправления муниципальных образований в соответствии с формой № 1-ФК. Значение показателя рассчитывается как отношение числа граждан старшего возраста (женщины в возрасте 55 - 79 лет, мужчины в возрасте 60 - 79 лет), систематически занимающихся физической культурой и спортом, в общей численности граждан старшего возраста, умноженное на 100%. Показатель измеряется в процентах. Значение показателя рассчитывается по формуле: $D = \frac{n1}{n2} \times 100\%, \text{ где:}$ <p>D - доля граждан старшего возраста (женщины в возрасте 55 - 79 лет, мужчины в возрасте 60 - 79 лет), систематически занимающихся физической культурой и спортом, в общей численности граждан старшего возраста; n1 - численность населения, занимающегося физической культурой и спортом (женщины в возрасте 55 - 79 лет, мужчины в возрасте 60 - 79 лет), согласно данным формы № 1-ФК по состоянию на 31 декабря отчетного периода; n2 - численность населения Свердловской области (женщины в возрасте 55 - 79 лет, мужчины в возрасте 60 - 79 лет) на 1 января отчетного периода</p>
8.	1.1.1.8.	Целевой показатель Уровень обеспеченности граждан спортивными сооружениями исходя из единовременной пропускной способности объектов спорта Верхнесалдинского городского округа	Значение показателя формируется на основе данных муниципального образования в соответствии с формой N 1-ФК. Исходя из численности населения Верхнесалдинского городского округа и норматива единовременной пропускной способности физкультурно-спортивных сооружений (Н = 122 человека на 1000 населения) определяется единовременная пропускная способность физкультурно-спортивных сооружений, необходимых для обеспечения минимальной двигательной активности населения, по формуле: $E = \text{ЕПС} / (\text{Чнас.} \times 122 / 1000) * 100\%, \text{ где:}$ <p>E - единовременная пропускная способность физкультурно-спортивных сооружений; Чнас. - численность населения Верхнесалдинского городского округа в возрасте 3 - 79 лет, ЕПС – единовременная пропускная способность спортивных сооружений с учетом объектов городской и рекреационной инфраструктуры, приспособленных для занятий физической культурой и спортом (в соответствии с формой № 1-ФК).</p>
9.	1.1.2.1.	Целевой показатель Доля лиц с	Значение показателя рассчитывается как отношение числа лиц с ограниченными возможностями здоровья и инвалидов, систематически

1	2	3	4
		ограниченными возможностями здоровья и инвалидов, систематически занимающихся физической культурой и спортом, в общей численности указанной категории населения	занимающихся физической культурой и спортом, к общей численности указанной категории населения Верхнесалдинского городского округа, умноженное на 100 процентов. Показатель измеряется в процентах. Значение показателя рассчитывается по формуле: $D = \frac{n1}{n2} \times 100\%$, где: D - доля лиц с ограниченными возможностями здоровья и инвалидов, систематически занимающихся физической культурой и спортом, в общей численности указанной категории населения; n1 - число лиц с ограниченными возможностями здоровья и инвалидов, систематически занимающихся физической культурой и спортом; n2 - общая численность указанной категории населения Верхнесалдинского городского округа
10.	1.1.2.2	Целевой показатель Доля лиц с ограниченными возможностями здоровья и инвалидов в возрасте от 6 до 18 лет, систематически занимающихся физической культурой и спортом, в общей численности данной категории населения Верхнесалдинского городского округа	Значение показателя рассчитывается как отношение числа лиц с ограниченными возможностями здоровья и инвалидов в возрасте от 6 до 18 лет, систематически занимающихся физической культурой и спортом, к общей численности данной категории населения Верхнесалдинского городского округа, умноженное на 100 процентов. Показатель измеряется в процентах. Значение показателя рассчитывается по формуле: $D = \frac{n1}{n2} \times 100\%$, где: D - доля лиц с ограниченными возможностями здоровья и инвалидов в возрасте от 6 до 18 лет, систематически занимающихся физической культурой и спортом, в общей численности данной категории населения; n1 - число лиц с ограниченными возможностями здоровья и инвалидов в возрасте от 6 до 18 лет, систематически занимающихся физической культурой и спортом; n2 - общая численность данной категории населения Верхнесалдинского городского округа
11.	1.1.3.1.	Целевой показатель Количество детей и подростков, занимающихся в муниципальных организациях дополнительного образования детей – детско-юношеских спортивных школах и спортивных секциях образовательных учреждений	Значение показателя рассчитывается на основе данных, представляемых организациями, осуществляющими спортивную подготовку, в соответствии с формой № 5-ФК «Сведения по организациям, осуществляющим спортивную подготовку». Показатель измеряется в натуральных числах (человек)
12.	1.1.4.1.	Целевой показатель Доля граждан, выполнивших нормативы испытаний (тестов) Всероссийского физкультурно-спортивного комплекса «Готов к труду и обороне» (ГТО), в общей численности населения, принявшего участие в выполнении	Значение показателя рассчитывается как отношение числа жителей Верхнесалдинского городского округа, выполнивших нормативы испытаний (тестов) Всероссийского физкультурно-спортивного комплекса «Готов к труду и обороне» (ГТО), к общей численности населения, принявшего участие в выполнении нормативов испытаний (тестов) Всероссийского физкультурно-спортивного комплекса «Готов к труду и обороне» (ГТО), умноженное на 100 процентов. Показатель измеряется в процентах. Значение показателя рассчитывается по формуле: $D = \frac{n1}{n2} \times 100\%$, где: D - доля населения Верхнесалдинского городского округа, выполнившего нормативы испытаний (тестов) Всероссийского физкультурно-спортивного комплекса «Готов к труду и обороне» (ГТО), в общей численности населения,

1	2	3	4
		<p>нормативов испытаний (тестов) Всероссийского физкультурно-спортивного комплекса «Готов к труду и обороне» (ГТО)</p>	<p>принявшего участие в выполнении нормативов испытаний (тестов) Всероссийского физкультурно-спортивного комплекса «Готов к труду и обороне» (ГТО); n1 - число жителей Верхнесалдинского городского округа, выполнивших нормативы испытаний (тестов) Всероссийского физкультурно-спортивного комплекса «Готов к труду и обороне» (ГТО); n2 - общая численность населения Верхнесалдинского городского округа, принявшего участие в выполнении нормативов испытаний (тестов) Всероссийского физкультурно-спортивного комплекса «Готов к труду и обороне» (ГТО). Данные в соответствии с Федеральным статистическим наблюдением по форме № 2 - ГТО «Сведения о реализации Всероссийского физкультурно-спортивного комплекса «Готов к труду и обороне» (ГТО)», утвержденной приказом Федеральной службы государственной статистики от 10.10.2014 № 606</p>
13.	2.1.1.1.	<p>Целевой показатель Доля молодых граждан в возрасте от 14 до 35 лет, охваченных программами, ориентированными на включение в общественную жизнь и применение потенциала, содействующего развитию навыков самостоятельной жизнедеятельности</p>	<p>Значение показателя рассчитывается на основе информации некоммерческих организаций и образовательных организаций расположенных в муниципальном образовании, реализующих проекты по работе с молодежью, организаций, определенных в качестве исполнителей мероприятий, в соответствии с законодательством Российской Федерации как отношение числа граждан в возрасте от 14 до 35 лет, охваченных программами, ориентированными на включение в общественную жизнь и применение потенциала, содействующего развитию навыков самостоятельной жизнедеятельности, за прошедший год к общему числу граждан в возрасте от 14 до 35 лет в муниципальных образованиях, расположенных в Верхнесалдинском городско, умноженное на 100 процентов. Значение показателя рассчитывается по формуле:</p> $D = \frac{n1}{n2} \times 100\%$ <p>, где D – доля молодых граждан в возрасте от 14 до 35 лет на территории Верхнесалдинского городского округа, охваченных программами, ориентированными на включение в общественную жизнь и применение потенциала, содействующего развитию навыков самостоятельной жизнедеятельности; n1 – число граждан в возрасте от 14 до 35 лет Верхнесалдинского городского округа, охваченных программами, ориентированными на включение в общественную жизнь и применение потенциала, содействующего развитию навыков самостоятельной жизнедеятельности, за прошедший год; n2 – общее число граждан в возрасте от 14 до 35 лет Верхнесалдинского городского округа</p>
14.	2.1.2.1.	<p>Целевой показатель Доля молодых граждан в возрасте от 14 до 35 лет, участвующих в деятельности общественных объединений, различных форм общественного самоуправления</p>	<p>Значение показателя рассчитывается на основе информации образовательных организаций муниципальных образования, некоммерческих организаций, реализующих проекты по работе с молодежью, организаций, определенных в качестве исполнителей мероприятий, в соответствии с законодательством Российской Федерации как отношение числа граждан в возрасте от 14 до 35 лет, участвующих в деятельности общественных объединений, различных форм общественного самоуправления, за прошедший год к общему числу граждан в возрасте от 14 до 35 лет в муниципальном образовании, умноженное на 100 процентов. $D = n1 / n2 \times 100\%$, где: D – доля молодых граждан в возрасте от 14 до 35 лет в муниципальном образовании, участвующих в деятельности общественных объединений, различных форм общественного самоуправления; n1 – число граждан в возрасте от 14 до 35 лет в муниципальном образовании, участвующих в деятельности общественных объединений, различных форм общественного самоуправления, за прошедший год; n2 – общее число граждан в возрасте от 14 до 35 лет в муниципальном</p>

1	2	3	4
			образовании
15.	2.1.3.1.	Целевой показатель Доля молодых граждан в возрасте от 14 до 35 лет, вовлеченных в программы по формированию ценностей семейного образа жизни	Значение показателя рассчитывается на основе информации образовательных организаций, учреждений культуры, социальной политики муниципального образования, некоммерческих организаций, реализующих проекты по работе с молодежью, организаций, определенных в качестве исполнителей мероприятий, в соответствии с законодательством Российской Федерации как отношение числа граждан в возрасте от 14 до 35 лет, вовлеченных в программы по формированию ценностей семейного образа жизни, за прошедший год к общему числу граждан в возрасте от 14 до 35 лет в муниципальных образованиях, расположенных на территории Верхнесалдинского городского округа, умноженное на 100 процентов. Значение показателя рассчитывается по формуле: $D = n1 / n2 \times 100\%$, где: D – доля молодых граждан в возрасте от 14 до 35 лет в муниципальном образовании, вовлеченных в программы по формированию ценностей семейного образа жизни; n1 – число граждан в возрасте от 14 до 35 лет в муниципальном образовании, вовлеченных в программы по формированию ценностей семейного образа жизни, за прошедший год; n2 – общее число граждан в возрасте от 14 до 35 лет в муниципальном образовании
16.	2.1.3.2.	Целевой показатель Доля молодых граждан в возрасте от 14 до 35 лет участников проектов и мероприятий, направленных на формирование здорового образа жизни, профилактику социально опасных заболеваний	Значение показателя рассчитывается на основе информации образовательных организаций, учреждений культуры, социальной политики муниципального образования, некоммерческих организаций, реализующих проекты по работе с молодежью, организаций, определенных в качестве исполнителей мероприятий, в соответствии с законодательством Российской Федерации как отношение числа граждан в возрасте от 14 до 35 лет, участников проектов и мероприятий, направленных на формирование здорового образа жизни и профилактику социально опасных заболеваний, за прошедший год к общему числу граждан в возрасте от 14 до 35 лет в муниципальном образовании, умноженное на 100 процентов. $D = n1 / n2 \times 100\%$, где: D – доля молодых граждан в возрасте от 14 до 35 лет в муниципальном образовании, участников проектов и мероприятий, направленных на формирование здорового образа жизни, профилактику социально опасных заболеваний; n1 – число граждан в возрасте от 14 до 35 лет, участников проектов и мероприятий, направленных на формирование здорового образа жизни и профилактику социально опасных заболеваний, за прошедший год; n2 – общее число граждан в возрасте от 14 до 35 лет в муниципальном образовании
17.	2.1.4.1	Целевой показатель. Количество действующих молодежных коворкинг-центров	значение показателя рассчитывается на основе информации МКУ «Молодежный центр» как суммарное количество действующих молодежных коворкинг-центров
18.	2.1.4.2.	Целевой показатель. Количество созданных элементов инфраструктуры молодежной политики	значение показателя рассчитывается на основе информации МКУ «Молодежный центр» как суммарное количество созданных элементов инфраструктуры молодежной политики за отчетный период
19.	2.1.5.1.	Целевой показатель Доля молодых граждан в возрасте от 14 до 35 лет, регулярно участвующих в деятельности	значение показателя рассчитывается на основании данных, представляемых органами местного самоуправления муниципальных образований, некоммерческих организаций, реализующих проекты по работе с молодежью, как отношение числа граждан в возрасте от 14 до 35 лет, участвующих в деятельности общественных объединений, различных формах общественного самоуправления за прошедший год, к общему числу молодых граждан в

1	2	3	4
		общественных объединений, различных формах общественного самоуправления, от общей численности молодых граждан в возрасте от 14 до 35 лет	возрасте от 14 до 35 лет, выраженное в процентах
20.	2.1.5.2.	Целевой показатель Доля молодежи, принявшей участие в мероприятиях по приоритетным направлениям молодежной политики, от общего количества молодежи	значение показателя рассчитывается на основе информации органов местного самоуправления, некоммерческих организаций, реализующих мероприятия по приоритетным направлениям молодежной политики, отчетов государственного автономного учреждения Свердловской области "Дом молодежи" о реализации государственного задания на оказание государственных услуг (выполнение работ) как отношение числа граждан в возрасте от 14 до 35 лет, принявших участие в мероприятиях по приоритетным направлениям молодежной политики за прошедший год, к общему числу молодых граждан в возрасте от 14 до 35 лет, выраженное в процентах
21.	3.1.1.1.	Целевой показатель Доля молодых граждан в возрасте от 14 до 35 лет, участвующих в мероприятиях гражданско-патриотической направленности	Значение показателя рассчитывается на основе информации образовательных организаций, учреждений культуры Верхнесалдинского городского округа, расположенных на территории Верхнесалдинского городского округа, некоммерческих организаций, реализующих проекты по патриотическому воспитанию граждан, организаций, определенных в качестве исполнителей мероприятий, в соответствии с законодательством Российской Федерации как отношение числа граждан в возрасте от 14 до 35 лет, участвующих в мероприятиях гражданско-патриотической направленности, за прошедший год к общему числу граждан в возрасте от 14 до 35 лет на территории Верхнесалдинского городского округа, умноженное на 100 процентов.
			Значение показателя рассчитывается по формуле: $D = n1 / n2 \times 100\%$, где D – доля молодых граждан в возрасте от 14 до 35 лет в Верхнесалдинском городском округе, участвующих в мероприятиях гражданско-патриотической направленности; n1 – число граждан в возрасте от 14 до 35 лет, участвующих в мероприятиях гражданско-патриотической направленности, за прошедший год; n2 – общее число граждан в возрасте от 14 до 35 лет на территории Верхнесалдинского городского округа
22.	3.1.1.2.	Целевой показатель Доля обучающихся, участвующих в деятельности патриотических молодежных объединений	Значение показателя рассчитывается на основе информации образовательных организаций, учреждений культуры Верхнесалдинского городского округа, расположенных на территории Верхнесалдинского городского округа, некоммерческих организаций, реализующих проекты по патриотическому воспитанию граждан, организаций, определенных в качестве исполнителей мероприятий, в соответствии с законодательством Российской Федерации как отношение числа граждан, обучающихся в государственных и муниципальных образовательных организациях, участвующих в деятельности патриотических молодежных объединений, за прошедший год к общему числу граждан, обучающихся в государственных и муниципальных образовательных организациях, расположенных на территории Верхнесалдинского городского округа, умноженное на 100 процентов. Значение показателя рассчитывается по формуле: $D = n1 / n2 \times 100\%$, где D – доля обучающихся, участвующих в деятельности патриотических молодежных объединений в Верхнесалдинском городском округе; n1 – число граждан, обучающихся в государственных и муниципальных образовательных организациях, расположенных на территории Верхнесалдинского городского округа, участвующих в деятельности

1	2	3	4
			патриотических молодежных объединений, за прошедший год; n2 – общее число граждан, обучающихся в государственных и муниципальных образовательных организациях, расположенных на территории Верхнесалдинского городского округа
23.	3.1.2.1.	Целевой показатель Доля граждан допризывного возраста (15 – 18 лет), проходящих подготовку в оборонно-спортивных лагерях	Значение показателя рассчитывается на основе информации образовательных организаций муниципального образования, некоммерческих организаций, реализующих проекты по патриотическому воспитанию граждан, как отношение числа граждан допризывного возраста, прошедших подготовку в оборонно-спортивных лагерях, к общему числу граждан допризывного возраста в муниципальном образовании, умноженное на 100 процентов. $D = n1/n2 \times 100\%$, где: D – доля граждан допризывного возраста (15 – 18 лет) в муниципальном образовании, проходящих подготовку в оборонно-спортивных лагерях; n1 – число граждан допризывного возраста, прошедших подготовку в оборонно-спортивных лагерях, за прошедший год; n2 – общее число граждан допризывного возраста в муниципальном образовании
24.	3.1.2.2.	Целевой показатель Доля молодых граждан в возрасте от 14 до 35 лет, участвующих в занятиях техническими и военно-прикладными видами спорта, военно-спортивных мероприятиях	Значение показателя рассчитывается на основе информации образовательных организаций муниципального образования, некоммерческих организаций, реализующих проекты по патриотическому воспитанию граждан, организаций, определенных в качестве исполнителей мероприятий, в соответствии с законодательством Российской Федерации как отношение числа граждан в возрасте от 14 до 35 лет, участвующих в занятиях техническими и ведомственными видами спорта, военно-спортивных мероприятиях, к общему числу граждан в возрасте от 14 до 35 лет в муниципальном образовании, умноженное на 100 процентов. $D = n1 / n2 \times 100\%$, где: D – доля молодых граждан в возрасте от 14 до 35 лет в муниципальном образовании, участвующих в занятиях техническими и ведомственными видами спорта, военно-спортивных мероприятиях; n1 – число граждан в возрасте от 14 до 35 лет в муниципальном образовании, участвующих в занятиях техническими и ведомственными видами спорта, военно-спортивных мероприятиях, за прошедший год; n2 – общее число граждан в возрасте от 14 до 35 лет в муниципальном образовании
25.	3.1.3.1.	Целевой показатель Доля молодых граждан в возрасте от 14 до 35 лет, принявших участие в мероприятиях, направленных на формирование общероссийской гражданской идентичности и этнокультурное развитие народов России	Значение показателя рассчитывается на основе информации образовательных организаций, учреждений культуры, социальной политики муниципального образования, некоммерческих организаций, реализующих проекты по работе с молодежью, организаций, определенных в качестве исполнителей мероприятий, в соответствии с законодательством Российской Федерации как отношение числа граждан в возрасте от 14 до 35 лет, участников проектов и мероприятий, направленных на формирование общероссийской гражданской идентичности и этнокультурное развитие народов России, за прошедший год к общему числу граждан в возрасте от 14 до 35 лет в муниципальном образовании, умноженное на 100 процентов. $D = n1/ n2 \times 100\%$, где: D – доля молодых граждан в возрасте от 14 до 35 лет в муниципальном образовании, участников проектов и мероприятий, направленных на формирование общероссийской гражданской идентичности и этнокультурное развитие народов России; n1 – число граждан в возрасте от 14 до 35 лет, участников проектов и мероприятий, направленных на формирование общероссийской гражданской идентичности и этнокультурное развитие народов России, за прошедший год; n2 – общее число граждан в возрасте от 14 до 35 лет в муниципальном образовании

От 18.10.2021 № 2677

Об утверждении Положения о порядке предоставления субсидий садоводческим, огородническим и дачным некоммерческим объединениям, расположенным на территории Верхнесалдинского городского округа

В соответствии со статьей 78.1 Бюджетного кодекса Российской Федерации, статьей 26 Федерального закона от 29 июля 2017 года № 217-ФЗ «О ведении гражданами садоводства и огородничества для собственных нужд и о внесении изменений в отдельные законодательные акты Российской Федерации», с постановлением Правительства Российской Федерации от 18.09.2020 № 1492 «Об общих требованиях к нормативным правовым актам, муниципальным правовым актам, регулирующим предоставление субсидий, в том числе грантов в форме субсидий, юридическим лицам, индивидуальным предпринимателям, а также физическим лицам - производителям товаров, работ, услуг, и о признании утратившими силу некоторых актов Правительства Российской Федерации и отдельных положений некоторых актов Правительства Российской Федерации», в целях реализации подпрограммы «Поддержка садоводческих, огороднических и дачных некоммерческих объединений Верхнесалдинского городского округа до 2024 года», в целях реализации муниципальной программы «Развитие жилищно-коммунального хозяйства и повышение энергетической эффективности Верхнесалдинского городского округа до 2024 года», утвержденной постановлением администрации Верхнесалдинского городского округа от 26.09.2014 № 3001»,

ПОСТАНОВЛЯЮ:

1. Утвердить Положение о порядке предоставления субсидий садоводческим, огородническим и дачным некоммерческим объединениям, расположенным на территории Верхнесалдинского городского округа (прилагается).

2. Создать комиссию по предоставлению субсидий садоводческим, огородническим и дачным некоммерческим объединениям, расположенным на территории Верхнесалдинского городского округа.

3. Утвердить состав Комиссии по предоставлению субсидий садоводческим, огородническим и дачным некоммерческим объединениям, расположен-

ным на территории Верхнесалдинского городского округа (прилагается).

4. Настоящее постановление вступает в силу с момента его официального опубликования.

5. Настоящее постановление опубликовать в официальном печатном издании «Салдинская газета» и разместить на официальном сайте Верхнесалдинского городского округа <http://v-salda.ru>.

6. Контроль за исполнением настоящего постановления возложить на заместителя главы администрации по жилищно-коммунальному хозяйству, энергетике и транспорту А.Б. Душина.

Глава Верхнесалдинского городского округа **К.Н. НОСКОВ**

УТВЕРЖДЕНО

постановлением администрации Верхнесалдинского городского округа

От 18.10.2021 № 2677

«Об утверждении Положения о порядке предоставления субсидий садоводческим, огородническим и дачным некоммерческим объединениям, расположенным на территории Верхнесалдинского городского округа»

ПОЛОЖЕНИЕ

о порядке предоставления субсидий садоводческим, огородническим и дачным некоммерческим объединениям, расположенным на территории Верхнесалдинского городского округа

Глава 1. Общие положения о предоставлении субсидий

1. Положение о порядке предоставления субсидий садоводческим, огородническим и дачным некоммерческим объединениям, расположенным на территории Верхнесалдинского городского округа (далее - Положение) разработано в соответствии со статьей 78.1 Бюджетного кодекса Российской Федерации, Федеральным законом от 29 июля 2017 года № 217-ФЗ «О ведении гражданами садоводства и огородничества для собственных нужд и о внесении изменений в отдельные законодательные акты Российской Федерации», постановлением Правительства Российской Федерации от 18.09.2020 № 1492 «Об общих требованиях к нормативным правовым актам, муниципальным правовым актам, регу-

лирующим предоставление субсидий, в том числе грантов в форме субсидий, юридическим лицам, индивидуальным предпринимателям, а также физическим лицам - производителям товаров, работ, услуг, и о признании утратившими силу некоторых актов Правительства Российской Федерации и отдельных положений некоторых актов Правительства Российской Федерации», в рамках реализации муниципальной программы «Развитие жилищно-коммунального хозяйства и повышение энергоэффективности Верхнесалдинского городского округа до 2024 года» от 26.09.2014 № 3001.

2. Настоящее Положение определяет цели, критерии отбора, условия и порядок предоставления субсидий садоводческим, огородническим и дачным некоммерческим объединениям (далее - СНТ), расположенным на территории Верхнесалдинского городского округа (далее - субсидии), и порядок возврата субсидий.

3. Субсидии предоставляются СНТ, расположенным на территории Верхнесалдинского городского округа.

4. Субсидии предоставляются с целью возмещения части фактически понесенных затрат СНТ, а именно:

1) осуществление работ по ремонту, реконструкции или строительству линий электропередач и систем водоснабжения, по монтажу светильников наружного освещения, а также по подключению к действующим линиям электропередач и системам водоснабжения;

2) приобретение материально-технических средств, материалов и оборудования для обеспечения работ по ремонту, реконструкции или строительству линий электропередач и систем водоснабжения (включая приобретение оборудования для насосных станций), по монтажу светильников наружного освещения (включая приобретение самих светильников наружного освещения), а также по подключению к действующим линиям электропередач и системам водоснабжения.

5. Критериями отбора СНТ на получение субсидии являются:

1) наличие решения общего собрания членов СНТ об осуществлении работ по ремонту, реконструкции или строительству линий электропередач и систем водоснабжения, по монтажу светильников наружного освещения, а также по подключению к действующим линиям электропередач и системам водоснабжения;

2) наличие документов подтверждающих оплату, приобретение материально-технических средств, материалов и

оборудования для обеспечения работ по ремонту, реконструкции или строительству линий электропередач и систем водоснабжения (включая приобретение оборудования для насосных станций), по монтажу светильников наружного освещения (включая приобретение самих светильников наружного освещения), а также по подключению к действующим линиям электропередач и системам водоснабжения, а именно кассовые чеки, или платежные поручения, или документы, оформленные на бланке строгой отчетности, приравненные к кассовому чеку, предназначенные для осуществления наличных денежных расчетов без применения контрольно-кассовой техники, или чеки, подтверждающие банковскую операцию по оплате услуг заявителя.

6. Главным распорядителем субсидии является администрация Верхнесалдинского городского округа (далее - администрация).

7. Предоставление субсидий на цели, предусмотренные пунктом 4 настоящего Положения, осуществляется по результатам проведения отбора некоммерческих организаций, претендующих на получение субсидий из бюджета Верхнесалдинского городского округа.

8. При технической возможности администрация размещает информацию о предоставлении субсидий СНТ на едином портале бюджетной системы Российской Федерации в информационно-телекоммуникационной сети «Интернет» (далее - единый портал).

9. Источником финансирования субсидий являются средства бюджета Верхнесалдинского городского округа в соответствии с ведомственной структурой расходов, утвержденной решением Думы городского округа от 05.08.2021 № 357 О внесении изменений в решение Думы городского округа от 22.12.2020 № 322 «Об утверждении бюджета Верхнесалдинского городского округа на 2021 год и плановый период 2022-2023 годов». Размер субсидий, запланированный к реализации в 2021 году, составляет 249,0 тысяч рублей.

Глава 2. Порядок проведения отбора получателей субсидии для предоставления субсидий

10. Отбор СНТ, претендующих на получение субсидии из бюджета Верхнесалдинского городского округа, проводится на основании заявок, направленных СНТ для участия в отборе, исходя из соответствия СНТ критериям отбора.

11. Право на получение субсидий имеют СНТ, занимающиеся садоводством и производством плодоовощной продукции, согласно протоколам собраний председателей СНТ.

12. При технической возможности администрация размещает на едином портале информацию о начале проведения отбора не позднее чем за 7 рабочих дней до начала проведения отбора. Также информация о проведении отбора на получение субсидии размещается на официальном сайте Верхнесалдинского городского округа <http://v-salda.ru/>.

13. Для получения субсидии СНТ должны соответствовать следующим требованиям:

1) быть зарегистрированными в качестве юридического лица и располагаться на территории Верхнесалдинского городского округа;

2) не иметь задолженности по уплате налогов, сборов, страховых взносов, пеней, штрафов, процентов, подлежащих уплате в соответствии с законодательством Российской Федерации о налогах и сборах на 01 октября текущего года;

3) не иметь просроченной задолженности по возврату в бюджет Верхнесалдинского городского округа субсидий, предоставленных в том числе в соответствии с иными правовыми актами, и иной просроченной задолженности перед бюджетом Верхнесалдинского городского округа;

4) не находиться в процессе реорганизации, ликвидации, банкротства;

5) не получать средства из местного бюджета, из которого планируется предоставление субсидий на цели установленные пунктом 4 настоящего Положения.

14. Для участия в отборе СНТ, претендующее на получение субсидии из местного бюджета, в срок до 08 ноября текущего года представляет в Комиссию по предоставлению субсидий садоводческим, огородническим и дачным некоммерческим объединениям, расположенным на территории Верхнесалдинского городского округа (далее – Комиссия), находящуюся по адресу: город Верхняя Салда, улица Энгельса, дом № 46, кабинет № 319, заявку о предоставлении субсидии по форме согласно приложению № 1 к настоящему Положению с приложением документов, указанных в пункте 33 настоящего Положения.

15. Одно СНТ вправе представить одну заявку, включающую одну или несколько целей.

16. Заявка на участие в отборе может быть отозвана до окончания срока приема заявок на участие в отборе, указанного в

объявлении о проведении отбора, путем направления в администрацию соответствующего обращения. Отозванные заявки не учитываются при определении количества заявок, представленных на участие в отборе.

17. Внесение изменений в заявку на участие в отборе до истечения срока приема заявок на участие в отборе допускается только путем представления для включения в ее состав дополнительной информации (в том числе документов).

18. Заявки и прилагаемые к ним документы, поступившие позже установленного в объявлении о проведении отбора срока, не допускаются к участию в отборе.

19. Рассмотрение заявок СНТ на предмет их соответствия, установленным в пунктах 5, 13 и 33 настоящего Положения требованиям, осуществляет Комиссия.

20. В ходе рассмотрения и оценки представленных заявок Комиссия проводит сопоставление документов, представленных участником отбора, и содержащейся в них информации, и требований, содержащихся в объявлении, в срок не более 5-ти календарных дней со дня окончания приема документов. Затем председатель Комиссии назначает дату, время и место проведения отбора и заседания Комиссии.

21. Состав Комиссии формируется из председателя, заместителя председателя, секретаря и членов Комиссии.

22. Председатель Комиссии:

- 1) возглавляет работу Комиссии;
- 2) руководит деятельностью Комиссии;
- 3) утверждает повестку заседания Комиссии;
- 4) подписывает протоколы заседания Комиссии;
- 5) организует контроль исполнения решений Комиссии.

23. Секретарь Комиссии:

- 1) обеспечивает доведение информации об условиях и сроках проведения отбора на право получения субсидии из средств бюджета Верхнесалдинского городского округа с указанием времени и места приема заявок на участие в отборе, контактных телефонов для получения устных консультаций по вопросам подготовки документов на участие в отборе;
- 2) обеспечивает подготовку материалов к заседанию Комиссии;
- 3) оповещает членов Комиссии о проведении заседания Комиссии;
- 4) доводит до членов Комиссии материалы, представленные СНТ, подавшими заявки для получения субсидии;
- 5) ведет протокол заседания Комиссии, подписывает протокол заседания Комиссии.

24. Члены Комиссии:

1) до заседания Комиссии изучают представленные материалы;

2) вносят предложения о предоставлении (отказе в предоставлении) субсидии, либо об отклонении заявки.

Члены Комиссии обязаны действовать добросовестно и разумно, руководствуясь фактическими данными, содержащимися в каждой заявке на участие в отборе и прилагаемых к ней документах.

25. Заседание Комиссии проводит ее председатель, в случае его отсутствия и по поручению заместителя председателя Комиссии.

26. Заседание Комиссии считается правомочным, если на нем присутствует не менее половины ее членов.

27. Решения Комиссии принимаются простым большинством голосов присутствующих на заседании членов Комиссии. В случае равенства голосов решающим является голос председательствующего на заседании Комиссии.

28. Решения Комиссии оформляются в виде протоколов, которые подписываются всеми членами Комиссии, присутствовавшими на заседании.

29. Комиссия рассматривает заявки, представленные СНТ и определяет соответствие представленных документов требованиям настоящего Положения.

30. На основании рассмотрения заявок Комиссия принимает одно из следующих решений:

1) об отклонении заявки, предоставленной СНТ;

2) о предоставлении СНТ субсидии и о сумме субсидии;

3) об отказе СНТ в предоставлении субсидии.

31. Основания для отклонения заявки СНТ:

1) несоответствие СНТ требованиям, установленным в пункте 13 настоящего Положения;

2) несоответствие представленных СНТ заявок и документов, установленных в пункте 33 настоящего Положения, требованиям к заявкам СНТ, установленным в объявлении о проведении отбора;

3) недостоверность представленной СНТ информации;

4) подача СНТ заявки после даты и (или) времени, определенных для подачи заявок.

32. Комиссия вправе, с привлечением специалистов МКУ «Служба городского хозяйства», выезжать в СНТ с целью проверки и подтверждения фактов проведенных работ.

Глава 3. Условия и порядок предоставления субсидий

33. Для участия в отборе на предоставление субсидии СНТ представляют следующие документы:

1) заявку на получение субсидии (приложение № 1);

2) информационную карту, содержащую сведения о СНТ (приложение 2 к настоящему Положению);

3) выписку из Единого государственного реестра юридических лиц, заверенную печатью уполномоченного органа, выданную не ранее чем за шесть месяцев до начала срока приема заявок;

4) протоколы общих собраний членов СНТ (собраний уполномоченных) с решением:

- об избрании председателя СНТ;

- о проведении работ, услуг предусмотренных в пункте 4 настоящего Положения, выполненных в период с 01 сентября 2020 года по 31 августа 2021 года включительно.

- о сборе целевых взносов, вносимых членами СНТ на создание или приобретение имущества общего пользования, необходимого для деятельности СНТ;

5) копии договоров на выполнение работ, на приобретение оборудования, материалов, заключенных в период с 01 сентября 2020 года по 31 августа 2021 года включительно.

6) копии счетов, счетов-фактур, накладных (в случае приобретения материально-технических средств, оборудования, материалов);

7) копии платежных документов об оплате стоимости работ за счет собственных средств (платежные поручения, кассовые чеки, товарные чеки);

8) копии сметной документации (при наличии);

9) справку о банковских реквизитах;

10) копии учредительных документов;

11) справку, подписанную председателем СНТ, о количестве используемых участков;

12) справку налогового органа по месту регистрации СНТ, подтверждающую отсутствие у СНТ неисполненной обязанности по уплате налогов, сборов, страховых взносов, пеней, штрафов, процентов, подлежащих уплате в соответствии с законодательством Российской Федерации о налогах и сборах.

34. Субсидии предоставляются СНТ на возмещение затрат, произведенных для оплаты расходов, договоров, совершенных в период с 01 сентября 2020 года по 31 августа 2021 года включительно.

35. Председатель СНТ несет персональную ответственность за достоверность предоставленных сведений.

36. Комиссия рассматривает представленные заявки на получение субсидии СНТ в течение 10 календарных дней со срока, являющегося конечным для подачи заявок и принимает решение о предоставлении субсидии или об отказе в предоставлении субсидии.

37. Информация о результатах рассмотрения заявок размещается на едином портале (при технической возможности), а также на официальном сайте Верхнесалдинского городского округа <http://vsalda.ru/>.

38. Решение Комиссии о предоставлении субсидии оформляется протоколом, на основании которого готовится постановление администрации Верхнесалдинского городского округа об определении Перечня получателей субсидии с указанием суммы каждого СНТ (далее – Перечень).

39. Уведомление об отклонении заявок и об отказе в предоставлении субсидии СНТ оформляется в письменном виде в течение 5 календарных дней со дня рассмотрения заявки.

40. Основаниями для отказа в предоставлении субсидии являются:

1) недостоверность сведений, предоставленных СНТ;

2) несоответствие целей получения субсидии, указанных в заявке, предусмотренных в пункте 4 настоящего Положения.

41. Возмещение затрат предусмотренных в пункте 5 настоящего Положения, производится в размере до 50 процентов от общей стоимости работ, услуг, материалов, оборудования, материально-технических средств.

Размер субсидий рассчитывается по формуле:

$$PC_i = K \text{ ис.уч.} i * (PC \text{ м.б.} / \Sigma K \text{ ис.уч.}), \text{ где}$$

PC_i – размер субсидии для i -того СНТ;

$K \text{ ис.уч.} i$ – количество используемых участков в i -том СНТ;

$PC \text{ м.б.}$ – размер субсидий, предусмотренный в местном бюджете;

$\Sigma K \text{ ис.уч.}$ – общее количество используемых участков во всех СНТ, вошедших в Перечень.

42. Администрация после определения Перечня получателей субсидии в течение 10 рабочих дней заключает с СНТ Соглашение о предоставлении субсидии, согласно типовой форме соглашения, утвержденной приказом Финансового управления администрации Верхнесалдинского городского округа.

43. Перечисление субсидии СНТ осу-

ществляется на расчетный счет, открытый в кредитных учреждениях.

44. Предоставление субсидии осуществляется в течение 15 рабочих дней с даты подписания соглашения о предоставлении субсидии.

45. Муниципальное казенное учреждение «Централизованная бухгалтерия» направляет в Финансовое управление администрации Верхнесалдинского городского округа заявку на финансирование, предоставляет принятые к учету документы в соответствии с настоящим Положением на расходование денежных средств и платежное поручение.

46. Учет бюджетных обязательств и санкционирование затрат по принятым денежным обязательствам осуществляются в порядке, установленном Финансовым управлением администрации Верхнесалдинского городского округа.

47. Показатели результативности не предусмотрены, отчетность о их достижении не предоставляется.

Глава 4. Возврат субсидии

48. СНТ несут ответственность за достоверность представленных сведений и документов, определенных в пункте 33 настоящего Положения.

49. При выявлении администрацией, органами, осуществляющими финансовый контроль, нарушений условий, установленных для предоставления субсидии, а также факта предоставления недостоверных сведений и документов для получения субсидии, субсидии подлежат возврату в местный бюджет в течение 10 календарных дней с момента получения соответствующего требования.

50. При невозврате субсидии в указанный срок администрация принимает меры по взысканию сумм субсидии, подлежащих возврату в местный бюджет, в судебном порядке.

Глава 5. Контроль за расходованием средств

51. Проверку за соблюдением условий, целей и порядка предоставления субсидии СНТ осуществляет администрация и Финансовое управление администрации Верхнесалдинского городского округа.

УТВЕРЖДЕН

постановлением администрации Верхнесалдинского городского округа от 18.10.2021 № 2677

«Об утверждении Положения о поряд-

ке предоставления субсидий садоводческим, огородническим и дачным некоммерческим объединениям, расположенным на территории Верхнесалдинского городского округа»

ПОЛОЖЕНИЕ о порядке предоставления субсидий садоводческим, огородническим и дачным некоммерческим объединениям, расположенным на территории Верхнесалдинского городского округа

Глава 1. Общие положения о предоставлении субсидий

1. Положение о порядке предоставления субсидий садоводческим, огородническим и дачным некоммерческим объединениям, расположенным на территории Верхнесалдинского городского округа (далее - Положение) разработано в соответствии со статьей 78.1 Бюджетного кодекса Российской Федерации, Федеральным законом от 29 июля 2017 года № 217-ФЗ «О ведении гражданами садоводства и огородничества для собственных нужд и о внесении изменений в отдельные законодательные акты Российской Федерации», постановлением Правительства Российской Федерации от 18.09.2020 № 1492 «Об общих требованиях к нормативным правовым актам, муниципальным правовым актам, регулирующим предоставление субсидий, в том числе грантов в форме субсидий, юридическим лицам, индивидуальным предпринимателям, а также физическим лицам - производителям товаров, работ, услуг, и о признании утратившими силу некоторых актов правительства Российской Федерации и отдельных положений некоторых актов Правительства Российской Федерации», в рамках реализации муниципальной программы «Развитие жилищно-коммунального хозяйства и повышение энергоэффективности Верхнесалдинского городского округа до 2024 года» от 26.09.2014 № 3001.

2. Настоящее Положение определяет цели, критерии отбора, условия и порядок предоставления субсидий садоводческим, огородническим и дачным некоммерческим объединениям (далее - СНТ), расположенным на территории Верхнесалдинского городского округа (далее - субсидии), и порядок возврата субсидий.

3. Субсидии предоставляются СНТ, расположенным на территории Верхнесалдинского городского округа.

4. Субсидии предоставляются с целью

возмещения части фактически понесенных затрат СНТ, а именно:

1) осуществление работ по ремонту, реконструкции или строительству линий электропередач и систем водоснабжения, по монтажу светильников наружного освещения, а также по подключению к действующим линиям электропередач и системам водоснабжения;

2) приобретение материально-технических средств, материалов и оборудования для обеспечения работ по ремонту, реконструкции или строительству линий электропередач и систем водоснабжения (включая приобретение оборудования для насосных станций), по монтажу светильников наружного освещения (включая приобретение самих светильников наружного освещения), а также по подключению к действующим линиям электропередач и системам водоснабжения.

5. Критериями отбора СНТ на получение субсидии являются:

1) наличие решения общего собрания членов СНТ об осуществлении работ по ремонту, реконструкции или строительству линий электропередач и систем водоснабжения, по монтажу светильников наружного освещения, а также по подключению к действующим линиям электропередач и системам водоснабжения;

2) наличие документов подтверждающих оплату, приобретение материально-технических средств, материалов и оборудования для обеспечения работ по ремонту, реконструкции или строительству линий электропередач и систем водоснабжения (включая приобретение оборудования для насосных станций), по монтажу светильников наружного освещения (включая приобретение самих светильников наружного освещения), а также по подключению к действующим линиям электропередач и системам водоснабжения, а именно кассовые чеки, или платежные поручения, или документы, оформленные на бланке строгой отчетности, приравненные к кассовому чеку, предназначенные для осуществления наличных денежных расчетов без применения контрольно-кассовой техники, или чеки, подтверждающие банковскую операцию по оплате услуг заявителя.

6. Главным распорядителем субсидии является администрация Верхнесалдинского городского округа (далее - администрация).

7. Предоставление субсидий на цели, предусмотренные пунктом 4 настоящего Положения, осуществляется по результатам проведения отбора некоммерческих организаций, претендующих на получение

ний субсидий из бюджета Верхнесалдинского городского округа.

8. При технической возможности администрация размещает информацию о предоставлении субсидий СНТ на едином портале бюджетной системы Российской Федерации в информационно-телекоммуникационной сети «Интернет» (далее - единый портал).

9. Источником финансирования субсидий являются средства бюджета Верхнесалдинского городского округа в соответствии с ведомственной структурой расходов, утвержденной решением Думы городского округа от 05.08.2021 № 357 О внесении изменений в решение Думы городского округа от 22.12.2020 № 322 «Об утверждении бюджета Верхнесалдинского городского округа на 2021 год и плановый период 2022-2023 годов». Размер субсидий, запланированный к реализации в 2021 году, составляет 249,0 тысяч рублей.

Глава 2. Порядок проведения отбора получателей субсидии для предоставления субсидий

10. Отбор СНТ, претендующих на получение субсидии из бюджета Верхнесалдинского городского округа, проводится на основании заявок, направленных СНТ для участия в отборе, исходя из соответствия СНТ критериям отбора.

11. Право на получение субсидий имеют СНТ, занимающиеся садоводством и производством плодоовощной продукции, согласно протоколам собраний председателей СНТ.

12. При технической возможности администрация размещает на едином портале информацию о начале проведения отбора не позднее чем за 7 рабочих дней до начала проведения отбора. Также информация о проведении отбора на получение субсидии размещается на официальном сайте Верхнесалдинского городского округа <http://v-salda.ru/>.

13. Для получения субсидии СНТ должны соответствовать следующим требованиям:

1) быть зарегистрированными в качестве юридического лица и располагаться на территории Верхнесалдинского городского округа;

2) не иметь задолженности по уплате налогов, сборов, страховых взносов, пеней, штрафов, процентов, подлежащих уплате в соответствии с законодательством Российской Федерации о налогах и сборах на 01 октября текущего года;

3) не иметь просроченной задолженно-

сти по возврату в бюджет Верхнесалдинского городского округа субсидий, предоставленных в том числе в соответствии с иными правовыми актами, и иной просроченной задолженности перед бюджетом Верхнесалдинского городского округа;

4) не находиться в процессе реорганизации, ликвидации, банкротства;

5) не получать средства из местного бюджета, из которого планируется предоставление субсидий на цели установленные пунктом 4 настоящего Положения.

14. Для участия в отборе СНТ, претендующее на получение субсидии из местного бюджета, в срок до 08 ноября текущего года представляет в Комиссию по предоставлению субсидий садоводческим, огородническим и дачным некоммерческим объединениям, расположенным на территории Верхнесалдинского городского округа (далее – Комиссия), находящуюся по адресу: город Верхняя Салда, улица Энгельса, дом № 46, кабинет № 319, заявку о предоставлении субсидии по форме согласно приложению № 1 к настоящему Положению с приложением документов, указанных в пункте 33 настоящего Положения.

15. Одно СНТ вправе представить одну заявку, включающую одну или несколько целей.

16. Заявка на участие в отборе может быть отозвана до окончания срока приема заявок на участие в отборе, указанного в объявлении о проведении отбора, путем направления в администрацию соответствующего обращения. Отозванные заявки не учитываются при определении количества заявок, представленных на участие в отборе.

17. Внесение изменений в заявку на участие в отборе до истечения срока приема заявок на участие в отборе допускается только путем представления для включения в ее состав дополнительной информации (в том числе документов).

18. Заявки и прилагаемые к ним документы, поступившие позже установленного срока, не допускаются к участию в отборе.

19. Рассмотрение заявок СНТ на предмет их соответствия, установленным в пунктах 5, 13 и 33 настоящего Положения требованиям, осуществляет Комиссия.

20. В ходе рассмотрения и оценки представленных заявок Комиссия проводит сопоставление документов, представленных участником отбора, и содержащейся в них информации, и требований, содержащихся в объявлении, в срок не более 5-ти календарных дней со дня окончания приема документов. Затем председатель

Комиссии назначает дату, время и место проведения отбора и заседания Комиссии.

21. Состав Комиссии формируется из председателя, заместителя председателя, секретаря и членов Комиссии.

22. Председатель Комиссии:

1) возглавляет работу Комиссии;

2) руководит деятельностью

Комиссии;

3) утверждает повестку заседания Комиссии;

4) подписывает протоколы заседания Комиссии;

5) организует контроль исполнения решений Комиссии.

23. Секретарь Комиссии:

1) обеспечивает доведение информации об условиях и сроках проведения отбора на право получения субсидии из средств бюджета Верхнесалдинского городского округа с указанием времени и места приема заявок на участие в отборе, контактных телефонов для получения устных консультаций по вопросам подготовки документов на участие в отборе;

2) обеспечивает подготовку материалов к заседанию Комиссии;

3) оповещает членов Комиссии о проведении заседания Комиссии;

4) доводит до членов Комиссии материалы, представленные СНТ, подавшими заявки для получения субсидии;

5) ведет протокол заседания Комиссии, подписывает протокол заседания Комиссии.

24. Члены Комиссии:

1) до заседания Комиссии изучают представленные материалы;

2) вносят предложения о предоставлении (отказе в предоставлении) субсидии, либо об отклонении заявки.

Члены Комиссии обязаны действовать добросовестно и разумно, руководствуясь фактическими данными, содержащимися в каждой заявке на участие в отборе и прилагаемых к ней документах.

25. Заседание Комиссии проводит ее председатель, в случае его отсутствия и по поручению заместителя председателя Комиссии.

26. Заседание Комиссии считается правомочным, если на нем присутствует не менее половины ее членов.

27. Решения Комиссии принимаются простым большинством голосов присутствующих на заседании членов Комиссии. В случае равенства голосов решающим является голос председательствующего на заседании Комиссии.

28. Решения Комиссии оформляются в виде протоколов, которые подписываются всеми членами Комиссии, присут-

ствовавшими на заседании.

29. Комиссия рассматривает заявки, представленные СНТ и определяет соответствие представленных документов требованиям настоящего Положения.

30. На основании рассмотрения заявок Комиссия принимает одно из следующих решений:

- 1) об отклонении заявки, предоставленной СНТ;
- 2) о предоставлении СНТ субсидии и о сумме субсидии;
- 3) об отказе СНТ в предоставлении субсидии.

31. Основания для отклонения заявки СНТ:

- 1) несоответствие СНТ требованиям, установленным в пункте 13 настоящего Положения;
- 2) несоответствие представленных СНТ заявок и документов, установленных в пункте 33 настоящего Положения, требованиям к заявкам СНТ, установленным в объявлении о проведении отбора;
- 3) недостоверность представленной СНТ информации;
- 4) подача СНТ заявки после даты и (или) времени, определенных для подачи заявок.

32. Комиссия вправе, с привлечением специалистов МКУ «Служба городского хозяйства», выезжать в СНТ с целью проверки и подтверждения фактов проведенных работ.

Глава 3. Условия и порядок предоставления субсидий

33. Для участия в отборе на предоставление субсидии СНТ представляют следующие документы:

- 1) заявку на получение субсидии (приложение № 1);
- 2) информационную карту, содержащую сведения о СНТ (приложение 2 к настоящему Положению);
- 3) выписку из Единого государственного реестра юридических лиц, заверенную печатью уполномоченного органа, выданную не ранее чем за шесть месяцев до начала срока приема заявок;
- 4) протоколы общих собраний членов СНТ (собраний уполномоченных) с решением:
 - об избрании председателя СНТ;
 - о проведении работ, услуг предусмотренных в пункте 4 настоящего Положения, выполненных в период с 01 сентября 2020 года по 31 августа 2021 года включительно.
 - о сборе целевых взносов, вносимых членами СНТ на создание или приобре-

тение имущества общего пользования, необходимого для деятельности СНТ;

5) копии договоров на выполнение работ, на приобретение оборудования, материалов, заключенных в период с 01 сентября 2020 года по 31 августа 2021 года включительно.

6) копии счетов, счетов-фактур, накладных (в случае приобретения материально-технических средств, оборудования, материалов);

7) копии платежных документов об оплате стоимости работ за счет собственных средств (платежные поручения, кассовые чеки, товарные чеки);

8) копии сметной документации (при наличии);

9) справку о банковских реквизитах;

10) копии учредительных документов;

11) справку, подписанную председателем СНТ, о количестве используемых участков;

12) справку налогового органа по месту регистрации СНТ, подтверждающую отсутствие у СНТ неисполненной обязанности по уплате налогов, сборов, страховых взносов, пеней, штрафов, процентов, подлежащих уплате в соответствии с законодательством Российской Федерации о налогах и сборах.

34. Субсидии предоставляются СНТ на возмещение затрат, произведенных для оплаты расходов, договоров, совершенных в период с 01 сентября 2020 года по 31 августа 2021 года включительно.

35. Председатель СНТ несет персональную ответственность за достоверность предоставленных сведений.

36. Комиссия рассматривает представленные заявки на получение субсидии СНТ в течение 10 календарных дней со срока, являющегося конечным для подачи заявок и принимает решение о предоставлении субсидии или об отказе в предоставлении субсидии.

37. Информация о результатах рассмотрения заявок размещается на едином портале (при технической возможности), а также на официальном сайте Верхнесалдинского городского округа <http://v-salda.ru/>.

38. Решение Комиссии о предоставлении субсидии оформляется протоколом, на основании которого готовится постановление администрации Верхнесалдинского городского округа об определении Перечня получателей субсидии с указанием суммы каждого СНТ (далее – Перечень).

39. Уведомление об отклонении заявок и об отказе в предоставлении субсидии СНТ оформляется в письменном виде в течение 5 календарных дней со дня рас-

смотрения заявки.

40. Основаниями для отказа в предоставлении субсидии являются:

- 1) недостоверность сведений, представленных СНТ;
- 2) несоответствие целей получения субсидии, указанных в заявке, предусмотренных в пункте 4 настоящего Положения.

41. Возмещение затрат предусмотренных в пункте 5 настоящего Положения, производится в размере до 50 процентов от общей стоимости работ, услуг, материалов, оборудования, материально-технических средств.

Размер субсидий рассчитывается по формуле:

$$PC_i = K \text{ ис.уч.}i * (PC \text{ м.б.} / \Sigma K \text{ ис.уч.}), \text{ где}$$

PC_i – размер субсидии для i -того СНТ;
 $K \text{ ис.уч.}i$ – количество используемых участков в i -том СНТ;

$PC \text{ м.б.}$ – размер субсидий, предусмотренный в местном бюджете;

$\Sigma K \text{ ис.уч.}$ – общее количество используемых участков во всех СНТ, вошедших в Перечень.

42. Администрация после определения Перечня получателей субсидии в течение 10 рабочих дней заключает с СНТ Соглашение о предоставлении субсидии, согласно типовой форме соглашения, утвержденной приказом Финансового управления администрации Верхнесалдинского городского округа.

43. Перечисление субсидии СНТ осуществляется на расчетный счет, открытый в кредитных учреждениях.

44. Предоставление субсидии осуществляется в течение 15 рабочих дней с даты подписания соглашения о предоставлении субсидии.

45. Муниципальное казенное учреждение «Централизованная бухгалтерия» направляет в Финансовое управление администрации Верхнесалдинского городского округа заявку на финансирование, предоставляет принятые к учету документы в соответствии с настоящим Положением на расходование денежных средств и платежное поручение.

46. Учет бюджетных обязательств и санкционирование затрат по принятым денежным обязательствам осуществляются в порядке, установленном Финансовым управлением администрации Верхнесалдинского городского округа.

47. Показатели результативности не предусмотрены, отчетность о их достижении не предоставляется

Глава 4. Возврат субсидии

48. СНТ несут ответственность за достоверность представленных сведений и документов, определенных в пункте 33 настоящего Положения.

49. При выявлении администрацией, органами, осуществляющими финансовый контроль, нарушений условий, установленных для предоставления субсидии, а также факта предоставления недостоверных сведений и документов для получения субсидии, субсидии подлежат возврату в местный бюджет в течение 10 календарных дней с момента получения соответствующего требования.

50. При невозврате субсидии в указанный срок администрация принимает меры по взысканию сумм субсидии, подлежащих возврату в местный бюджет, в судебном порядке.

Глава 5. Контроль за расходованием средств

51. Проверку за соблюдением условий, целей и порядка предоставления субсидии СНТ осуществляет администрация и Финансовое управление администрации Верхнесалдинского городского округа.

УТВЕРЖДЕН

постановлением администрации
Верхнесалдинского городского округа
от 18.10.2021 № 2677

«Об утверждении Положения о порядке предоставления субсидий садоводческим, огородническим и дачным некоммерческим объединениям, расположенным на территории Верхнесалдинского городского округа»

Состав комиссии

по предоставлению субсидий садоводческим, огородническим и дачным некоммерческим объединениям, расположенным на территории Верхнесалдинского городского округа

1. ДУШИН

Андрей Борисович- заместитель главы администрации по жилищно-коммунальному хозяйству, энергетике и транспорту, председатель комиссии

2. ОВЧИННИКОВ

Игорь Викторович- главный специалист отдела по жилищно-коммунальному хозяйству администрации, заместитель председателя комиссии

3. ЕГОРОВА

Алена Александровна-ведущий специалист отдела по жилищно-коммунальному хозяйству администрации, секретарь комиссии

Члены комиссии:

4. БОЯРСКИХ

Инна Александровна- директор (главный бухгалтер) «МКУ Централизованная бухгалтерия», (по согласованию)

5. ИВАНОВ

Никита Валентинович- и.о.
директора МКУ «Служба городского хозяйства»
(по согласованию)

6. СИНЕЛЬНИКОВА

Анна Николаевна- начальник юридического отдела администрации городского округа

Приложение № 1

к Положению о порядке предоставления субсидий садоводческим, огородническим и дачным некоммерческим объединениям, расположенным на территории Верхнесалдинского городского округа

Главе
Верхнесалдинского городского округа
от _____
(наименование)

(ИНН, юридический адрес)

(контактный телефон)

ЗАЯВКА

На основании решения общего собрания членом
« _____ » (протокол № _____ от « ____ »
_____ 20__ г.) просим выделить субсидию садоводческим,
огородническим и дачным некоммерческим товариществам в 20__ году на

(наименование работ или оказание услуг)
на территории « _____ »
в размере _____ руб. (_____) руб.

Субсидию просим перечислить
номер расчетного счета: _____

наименование и реквизиты банка: _____

№ п/п	Вид работ	Объем работ	Стоимость затрат (услуг)	Сроки работ (услуг)	Сумма собственных средств, руб.	Сумма запрашиваемых средств, руб.
1.						
2.						

Приложение СМГ _____
(подпись) (расшифровка подписи)

Члены СНТ: _____
(подпись) (расшифровка подписи)

_____ (подпись) (расшифровка подписи)

_____ (подпись) (расшифровка подписи)

М.П. _____ (расшифровка подписи)

К заявке прилагаются документы согласно пункту 34 Положения

для оказания услуг по обработке земель населенных пунктов.

1) _____ (Ф.И.О.) _____ (подпись)

2) _____ (Ф.И.О.) _____ (подпись)

3) _____ (Ф.И.О.) _____ (подпись)

4) _____ (Ф.И.О.) _____ (подпись)

5) _____ (Ф.И.О.) _____ (подпись)

_____ (Ф.И.О.) _____ (подпись)

_____ (Ф.И.О.) _____ (подпись)

_____ (Ф.И.О.) _____ (подпись)

_____ (Ф.И.О.) _____ (подпись)

_____ (Ф.И.О.) _____ (подпись)

_____ (Ф.И.О.) _____ (подпись)

_____ (Ф.И.О.) _____ (подпись)

_____ (Ф.И.О.) _____ (подпись)

_____ (Ф.И.О.) _____ (подпись)

_____ (Ф.И.О.) _____ (подпись)

_____ (Ф.И.О.) _____ (подпись)

_____ (Ф.И.О.) _____ (подпись)

_____ (Ф.И.О.) _____ (подпись)

_____ (Ф.И.О.) _____ (подпись)

_____ (Ф.И.О.) _____ (подпись)

_____ (Ф.И.О.) _____ (подпись)

_____ (Ф.И.О.) _____ (подпись)

_____ (Ф.И.О.) _____ (подпись)

_____ (Ф.И.О.) _____ (подпись)

_____ (Ф.И.О.) _____ (подпись)

_____ (Ф.И.О.) _____ (подпись)

_____ (Ф.И.О.) _____ (подпись)

_____ (Ф.И.О.) _____ (подпись)

_____ (Ф.И.О.) _____ (подпись)

_____ (Ф.И.О.) _____ (подпись)

_____ (Ф.И.О.) _____ (подпись)

_____ (Ф.И.О.) _____ (подпись)

_____ (Ф.И.О.) _____ (подпись)

_____ (Ф.И.О.) _____ (подпись)

_____ (Ф.И.О.) _____ (подпись)

Данное согласие действует бессроочно. В случае неправомерного использования предоставленных данных, согласие отменяется письменным извещением субъекта персональных данных.

Приложение № 2
к Положению о порядке предостав-
ления субсидий садоводческим, огород-
ническим и дачным некоммерческим
объединениям, расположенным на
территории Верхнесалдинского город-
ского округа

Информационная карта

1.	Наименование организации	
2.	ИНН/КПП	
3.	Почтовый индекс	
4.	Адрес юридический	
5.	Адрес фактический	
6.	Телефон, факс	
7.	Фамилия, имя, отчество руководителя, телефон	
8.	Фамилия, имя, отчество бухгалтера, телефон	
9.	Фамилия, имя, отчество членов правления, телефоны:	
9.1.		
9.2.		
9.3.		
9.4.		
10.	Основной государственный регистрационный номер (ОГРН)	
11.	Дата регистрации	
12.	Наименование банка	
13.	БИК	
14.	Номер корреспондентского счета	
15.	Номер расчетного счета	
16.	Площадь, га	
17.	Год образования	
18.	Количество отведенных участков	
19.	Количество свободных участков	
Характеристика инженерной инфраструктуры		
20.	Электроснабжение:	
21.	мощность воздушной линий электропередачи	
21.1.	протяженность воздушной линии электропередачи	

21.2.	тип трансформаторной подстанции (мощность, количество)	
21.3.	техническое состояние (удовлетворительное/требуется реконструкции)	
21.4.	мощность, приходящаяся на один садовый участок, кВт	
22.	Водоснабжение:	
22.1.	Наличие скважины для питьевого водоснабжения	
22.2.	Техническое водоснабжение:	
22.3.	наличие скважины и ее производительность в м3/час	
22.4.	наличие водонапорной вышки с баком и емкость бака в м3	
22.5.	наличие системы забора воды из поверхностных источников и ее производительность в м3/час	
23.	протяженность водопровода с указанием диаметра труб	
23.1.	Подача воды из источников водоснабжения (почасовая/круглосуточная)	
23.2.	техническое состояние (удовлетворительно/требуется реконструкции)	

(наименование должности
руководителя)

(личная подпись)

(И.О. Фамилия)

(дата)

Даю свое согласие на обработку моих персональных данных:

1) _____

(Ф.И.О.)

(подпись)

2) _____

(Ф.И.О.)

(подпись)

3) _____

(Ф.И.О.)

(подпись)

4) _____

(Ф.И.О.)

(подпись)

5) _____

(Ф.И.О.)

(подпись)

Данное согласие действует бессрочно. В случае неправомерного использования предоставленных данных, согласие отзывается письменным заявлением субъекта персональных данных.

от 18.10.2021 2678

О внесении изменений в муниципальную программу «Развитие культуры в Верхнесалдинском городском округе», утвержденную постановлением администрации Верхнесалдинского городского округа от 15.10.2019 № 2916

В соответствии с решениями Думы городского округа от 05.08.2021

№ 357, от 29.09.2021 № 361 «О внесении изменений в решение Думы городского округа от 22.12.2020 № 322 «Об утверждении бюджета Верхнесалдинского городского округа на 2021 год и плановый период 2022-2023 годов», постановлением администрации Верхнесалдинского городского округа от 06.04.2015 № 1154

«Об утверждении Порядка формирования и реализации муниципальных программ Верхнесалдинского городского округа» (в редакции постановлений администрации Верхнесалдинского городского округа от 20.07.2015 № 2173, от 11.09.2015 № 2697,

от 28.09.2018 № 2594, от 06.08.2021 № 2057),

ПОСТАНОВЛЯЮ:

1. Внести в муниципальную программу «Развитие культуры

в Верхнесалдинском городском округе», утвержденную постановлением администрации Верхнесалдинского городского округа от 15.10.2019 № 2916

«Об утверждении муниципальной программы «Развитие культуры

в Верхнесалдинском городском округе» (в редакции постановлений администрации Верхнесалдинского городского округа от 28.01.2020 № 265, от 17.04.2020 № 975,

от 22.04.2020 № 986, от 31.07.2020 № 1849, от 25.09.2020 № 2357, от 15.10.2020

№ 2477, от 01.12.2020 № 2979, от 28.12.2020 № 3271, от 13.01.2021 № 6, от 06.04.2021 № 968) (далее - Программа), следующие изменения:

1) в паспорте Программы строки «Перечень основных целевых показателей муниципальной программы», «Объемы финансирования муниципальной программы (подпрограммы) по годам реализации, тыс. рублей», изложить в следующей редакции:

Перечень основных целевых показателей муниципальной программы

1) удельный вес населения Верхнесалдинского городского округа, участвующего в культурно-досуговых мероприятиях;

2) количество посещений муниципального музея;

3) количество посещений муниципальных библиотек, а также культурно-массовых мероприятий, проводимых в библиотеках;

4) количество посещений культурно-массовых мероприятий;

5) количество участников клубных формирований;

6) посещаемость населением киносеансов, проводимых организациями, осуществляющими кинопоказ;

7) доля фильмов российского производства в общем объеме проката на территории Верхнесалдинского городского округа;

8) количество экземпляров новых поступлений в фонды общедоступных муниципальных библиотек городского округа в расчете на 1000 человек жителей;

9) количество реализованных выставочных музейных проектов;

10) уровень фактической обеспеченности клубами и учреждениями клубного типа от нормативной потребности;

11) уровень фактической обеспеченности библиотеками от нормативной потребности;

12) доля муниципальных учреждений культуры, здания которых находятся в аварийном состоянии или требуют капитального ремонта, в общем количестве муниципальных учреждений культуры;

13) доля муниципальных учреждений культуры (зданий), находящихся в удовлетворительном состоянии, в общем количестве таких учреждений;

14) доля объектов культурного наследия, находящихся в муниципальной собственности и требующих консервации или реставрации, в общем количестве объектов культурного наследия, находящихся в муниципальной собственности;

15) число действующих виртуальных выставок;

16) количество передвижных музейных выставок;

17) сохранение контингента обучающихся в учреждениях дополнительного образования;

18) доля детей в возрасте от 5 до 18 лет, охваченных дополнительным образованием;

19) доля учащихся детских школ искусств, привлекаемых к участию в творческих мероприятиях, от общего числа учащихся детских школ искусств;

20) доля лауреатов международных

конкурсов и фестивалей в сфере культуры в общем числе обучающихся в учреждениях дополнительного образования;

21) удовлетворенность населения качеством дополнительного образования детей;

22) удовлетворенность населения качеством дополнительного образования детей и молодежи в возрасте

5-18 лет;

23) соотношение средней заработной платы работников муниципальных учреждений культуры в соответствии с прогнозным значением среднемесячного дохода

от трудовой деятельности по Свердловской области;

24) уровень удовлетворенности населения качеством и доступностью оказываемых населению муниципальных услуг в сфере культуры;

25) количество организаций культуры, получивших современное оборудование;

26) число посещений культурных мероприятий;

27) количество обращений к portalу «КультураУрала.РФ»;

28) количество волонтеров, вовлеченных в программу «Волонтеры культуры»;

29) количество специалистов, прошедших повышение квалификации на базе Центров непрерывного образования;

30) среднемесячная номинальная численная заработная плата работников муниципальных учреждений культуры и искусства

Объемы финансирования муниципальной программы (подпрограмм) по годам реализации, тыс. рублей

Всего – 910 642,30 тыс. рублей, в том числе:

2020 год – 169 272,60 тыс. рублей;

2021 год – 125 034,70 тыс. рублей;

2022 год – 116 941,60 тыс. рублей;

2023 год – 122 488,40 тыс. рублей;

2024 год – 230 857,50 тыс. рублей;

2025 год – 146 047,50 тыс. рублей.

Федеральный бюджет:

0,00 тыс. рублей, в том числе:

2020 год – 0,00 тыс. рублей;

2021 год – 0,00 тыс. рублей;

2022 год – 0,00 тыс. рублей;

2023 год – 0,00 тыс. рублей;

2024 год – 0,00 тыс. рублей;

2025 год – 0,00 тыс. рублей.

Областной бюджет:

44 560,00 тыс. рублей, в том числе:

2020 год – 0,00 тыс. рублей;

2021 год – 60,00 тыс. рублей;

2022 год – 0,00 тыс. рублей;

2023 год – 0,00 тыс. рублей;
 2024 год – 43 500,00 тыс. рублей;
 2025 год – 1 000,00 тыс. рублей.
 Местный бюджет:
 693 313,10 тыс. рублей, в том числе:
 2020 год – 132 033,20 тыс. рублей;
 2021 год – 93 148,90 тыс. рублей;
 2022 год – 91 985,60 тыс. рублей;
 2023 год – 96 172,40 тыс. рублей;
 2024 год – 161 141,50 тыс. рублей;
 2025 год – 118 831,50 тыс. рублей.
 Внебюджетные источники:
 172 769,20 тыс. рублей, в том числе:
 2020 год – 37 239,40 тыс. рублей;
 2021 год – 31 825,80 тыс. рублей;
 2022 год – 24 956,00 тыс. рублей;
 2023 год – 26 316,00 тыс. рублей;
 2024 год – 26 216,00 тыс. рублей;
 2025 год – 26 216,00 тыс. рублей

2) приложение № 1 и приложение № 2 к Программе изложить в новой редакции (прилагается);

3) Раздел 3. «План мероприятий по выполнению Программы» дополнить абзацами следующего содержания:

«обеспечивает исполнение показателей региональных проектов «Создание условий для реализации творческого потенциала нации («Творческие люди»», «Обеспечение качественно нового уровня развития инфраструктуры культуры («Культурная среда»», «Цифровизация услуг и формирование информационного пространства в сфере культуры («Цифровая культура»»).

В целях обеспечения стабильной работы муниципальных учреждений, возможности направления расходов на социально значимые мероприятия и снижения налоговой нагрузки муниципальным учреждениям, созданным администрацией Верхнесалдинского городского округа, финансируемых из местного бюджета, предоставляются льготы по земельному налогу в отношении земельных участков, служащих для выполнения возложенных на учреждения функций. В рамках реализации муниципальной программы «Развитие культуры в Верхнесалдинском городском округе» получателями налоговых льгот являются 4 учреждения. Сведения об объемах налоговых льгот представлены в приложении № 3 к Программе.»;

4) приложение к муниципальной программе «Развитие культуры в Верхнесалдинском городском округе» Методика расчета целевых показателей муниципальной программы «Развитие культуры в Верхнесалдинском городском округе» дополнить целевыми показателями сле-

дующего содержания:

«Целевой показатель 25. Количество организаций культуры, получивших современное оборудование.

Источник информации – министерство культуры Свердловской области.

Значение показателя определяется в результате конкурсного отбора на предоставление государственной поддержки на конкурсной основе муниципальным учреждениям Свердловской области.

Целевой показатель № 26. Число посещений культурных мероприятий.

Источник информации – данные сводных форм АИС «Статистическая отчетность отрасли» (Система АИС) Министерства культуры Российской Федерации.

Значение показателя установлено Министерством культуры Российской Федерации исходя из необходимости обеспечения роста показателя в 3 раза по сравнению с уровнем 2019 года в соответствии с Указом Президента Российской Федерации от 21 июля 2020 года № 474 «О национальных целях развития Российской Федерации на период до 2030 года». Фактическое значение показателя определяется на основе информации, предоставляемой учреждениями сферы культуры Верхнесалдинского городского округа по форме АИС «Статистическая отчетность отрасли».

Целевой показатель № 27. Количество обращений к порталу «КультураУрала.РФ».

Источник информации – сводные данные портала «КультураУрала.РФ».

Значение показателя определяется подсчетом числа уникальных посетителей портала «КультураУрала.РФ».

Целевой показатель № 28. Количество волонтеров, вовлеченных в программу «Волонтеры культуры».

Источник информации – сводные данные портала «Добро.ру».

Значение показателя определяется фактическим числом добровольцев, зарегистрированных на портале «Добро.ру» по направлению «Культура и искусство».

Целевой показатель № 29. Количество специалистов, прошедших повышение квалификации на базе Центров непрерывного образования.

Источник информации – установленное, Министерством культуры Свердловской области, количество квот для прохождения повышения квалификации специалистами учреждений культуры.

Значение показателя определяется фактическим числом специалистов, прошедших повышение квалификации на базе Центров непрерывного образования.

Целевой показатель № 30. Среднемесячная номинальная начисленная заработная плата работников муниципальных учреждений культуры и искусства

Источник информации – форма государственной статистической отчетности «Сведения о численности и оплате труда работников сферы культуры по категориям персонала» № ЗП-культура, утвержденная приказом Росстата от 27.12.2018 № 781 «Об утверждении форм федерального статистического наблюдения с указаниями по их заполнению для проведения федерального статистического наблюдения численности и заработной платы работников по категориям в организациях социальной сферы и науки».

Значение показателя определяется исходя из прогнозной оценки среднемесячного дохода от трудовой деятельности в Свердловской области по данным министерства экономики и территориального развития Свердловской области.»;

5) дополнить Программу приложением № 3 «Сведения об объемах налоговых льгот (налоговых расходов), предоставленных в соответствии с решениями Думы городского округа о налогах, в сфере реализации муниципальной программы «Развитие культуры в Верхнесалдинском городском округе» (прилагается).

2. Настоящее постановление опубликовать в официальном печатном издании «Салдинская газета» и разместить на официальном сайте Верхнесалдинского городского округа <http://v-salda.ru>.

3. Настоящее постановление вступает в силу с момента его подписания.

4. Контроль за исполнением настоящего постановления возложить на заместителя главы администрации по управлению социальной сферой Е.С. Вербах.

Глава Верхнесалдинского городского округа К.Н. НОСКОВ

от 18.10.2021 №2674

Об утверждении проекта планировки и проекта межевания территории линейного объекта в целях строительства напорных трубопроводов осветленных стоков производственной площадки «Б» в городе Верхняя Салда Свердловской области

Рассмотрев проект планировки и проект межевания территории линейного объекта в целях строительства напорных трубопроводов осветленных стоков производственной площадки «Б» в городе Верхняя Салда Свердловской области» и заключение о результатах проведения общественных обсуждений по проекту планировки и проекту межевания территории линейного объекта в целях строительства напорных трубопроводов осветленных стоков производственной площадки «Б» в городе Верхняя Салда Свердловской области,

в соответствии с Градостроительным кодексом Российской Федерации,
ПОСТАНОВЛЯЮ:

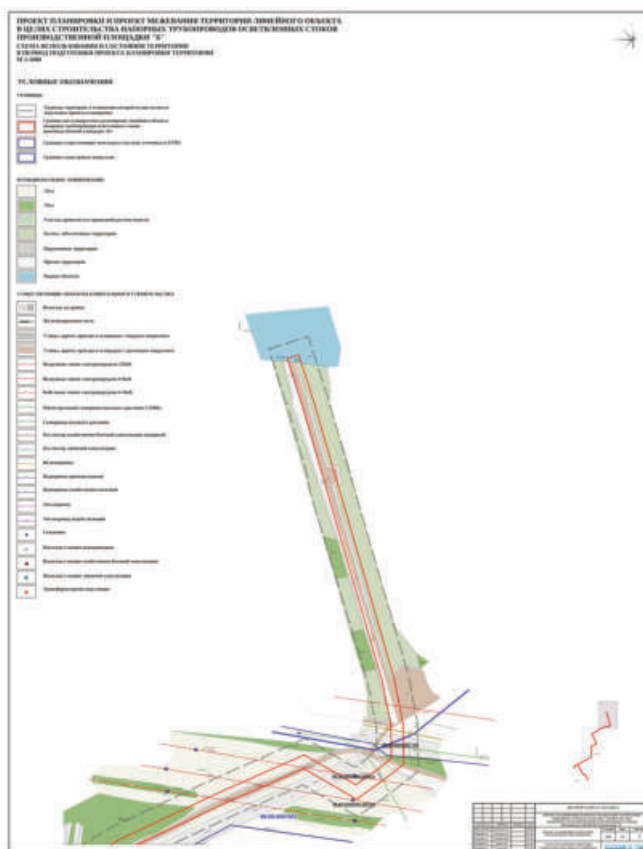
1. Утвердить проект планировки и проект межевания территории линейного объекта в целях строительства напорных трубопроводов осветленных стоков производственной площадки «Б» в городе Верхняя Салда Свердловской области (прилагается).

2. Начальнику Управления архитектуры, градостроительства и муниципального имущества администрации Верхнесалдинского городского округа Н.С. Зыкову при осуществлении градостроительной деятельности на территории города Верхняя Салда руководствоваться проектом планировки и проектом межевания территории линейного объекта в целях строительства напорных трубопроводов осветленных стоков производственной площадки «Б» в городе Верхняя Салда Свердловской области.

3. Опубликовать в официальном печатном издании «Салдинская газета» и разместить на официальном сайте Верхнесалдинского городского округа [http:// v-salda.ru](http://v-salda.ru):

- 1) настоящее постановление;
- 2) проект планировки и проект межевания территории линейного объекта в целях строительства напорных трубопроводов осветленных стоков производственной площадки «Б» в городе Верхняя Салда Свердловской области.
4. Настоящее постановление вступает в силу после его опубликования.
5. Контроль за исполнением настоящего постановления возложить на начальника Управления архитектуры, градостроительства и муниципального имущества администрации Верхнесалдинского городского округа Н.С. Зыкова

Глава Верхнесалдинского городского округа
К.Н. НОСКОВ



Состав документации по планировке территории

№ п/п	№ схемы	Наименование	Масштаб	Количество листов
Проект планировки территории				
Основная (утверждаемая) часть				
Раздел 1. Проект планировки территории. Графическая часть				
1	1	Чертеж красных линий, совмещенный с чертежом границ зон планируемого размещения линейного объекта с границами зон планируемого размещения линейных объектов, подлежащих реконструкции в связи с изменениями их местоположения	1:1000	1
Раздел 2. Положение о размещении линейного объекта				
2	–	Пояснительная записка Том 1. «Проект планировки и проект межевания территории линейного объекта в целях строительства напорных трубопроводов осветленных стоков производственной площадки «Б» <i>Положение о размещении линейного объекта.</i>	–	21
Материалы по обоснованию проекта планировки территории				
Раздел 3. Материалы по обоснованию проекта планировки территории Графическая часть				
3	2	Схема расположения элемента планировочной структуры	б/м	1
4	3	Схема использования и состояния территории в период подготовки проекта планировки	1:1000	1
5	4	Схема вертикальной планировки территории, инженерной подготовки и инженерной защиты территории, совмещенная со схемой границ территорий, подверженных риску возникновения чрезвычайных ситуаций природного и техногенного характера	1:1000	1
6	5	Схема границ зон с особыми условиями использования территории, особо охраняемых природных территорий, лесничеств	1:1000	1
7	6	Схема конструктивных и планировочных решений Схема размещения инженерных сетей и сооружений	1:1000	1
8	7	Схема организации улично-дорожной сети и движения транспорта	1:1000	1
Раздел 4. Материалы по обоснованию проекта планировки территории. Пояснительная записка				
9	–	Пояснительная записка Том 2. «Проект планировки и проект межевания территории линейного объекта в целях строительства напорных трубопроводов осветленных стоков производственной площадки «Б» <i>Материалы по обоснованию проекта планировки территории.</i>	–	53

Проект межевания территории				
Текстовая часть				
10	-	Пояснительная записка Том 3.	-	29
№ п/п	№ схемы	Наименование	Масштаб	Количество листов
		«Проект планировки и проект межевания территории линейного объекта в целях строительства напорных трубопроводов осветленных стоков производственной площадки «Б» <i>Проект межевания территории.</i>		
Основная (утверждаемая) часть				
Графическая часть				
11	8	Чертеж межевания территории. Основной чертеж	1:1000	1
Материалы по обоснованию проекта межевания территории				
12	9	План фактического использования территории	1:1000	1

Содержание

Введение.....	7
I. Описание природно-климатических и иных условий территории, в отношении которой разрабатывается проект планировки территории.....	9
1. Общая характеристика проектируемой территории.....	9
2. Природно-климатическая характеристика.....	9
3. Особо охраняемые территории.....	11
4. Анализ ранее утвержденной градостроительной документации.....	12
5. Сведения об установленных границах санитарно-защитных зон, водоохраных зон и других зон с особыми условиями использования территории.....	13
6. Сведения из государственного лесного реестра с информацией о категориях защитности лесного фонда Российской Федерации.....	20
II. Обоснование определения границ зон планируемого размещения линейного объекта и границ зон планируемого размещения линейных объектов, подлежащих переносу (переустройству).....	21
7. Объекты транспортной инфраструктуры.....	21
8. Объекты инженерной инфраструктуры.....	21
9. Объекты вертикальной планировки и инженерной подготовки территории.....	23
10. Осуществление мероприятий по охране окружающей среды, включая описание современного и прогнозируемого состояния окружающей среды планируемой территории.....	24
III. Обоснование определения предельных параметров застройки, ведомости пересечений.....	29
Список используемых сокращений.....	32
Приложение 1.....	33
Приложение 2.....	41
Приложение 3.....	42
Приложение 4.....	43
Приложение 5.....	48

Введение

Проект планировки и проект межевания линейного объекта в целях строительства напорных трубопроводов осветлённых стоков производственной площадки «Б» (далее – линейный объект) разработан в рамках договора от 18.12.2019 № 32053 на выполнение работ по планировке территории для размещения линейного объекта в целях строительства напорных трубопроводов осветлённых стоков производственной площадки «Б» (Градостроительное задание – Приложение 1) между заказчиком – ПАО «Корпорация ВСМПО-АВИСМА» и проектировщиком – общество с ограниченной ответственностью «Лидер-С».

При разработке настоящего проекта учтены следующие нормативные правовые акты и нормативные материалы:

- Градостроительный кодекс Российской Федерации;
- Земельный кодекс Российской Федерации;
- Водный кодекс Российской Федерации;
- Постановлением Правительства РФ от 12.05.2017 №564 «Об утверждении Положения о составе и содержании проектов планировки территории, предусматривающих размещение одного или нескольких линейных объектов»;
- СНиП 11-04-2003 «Инструкция о порядке разработки, согласования, экспертизы и утверждения градостроительной документации» в части не противоречащей Градостроительному кодексу;
- Федеральный закон от 21.12.2004 № 172-ФЗ «О порядке перевода земель и земельных участков из одной категории в другую»;
- «Технический регламент о требованиях пожарной безопасности»;
- Федеральный закон от 14.03.1995 № 33-ФЗ «Об особо охраняемых природных территориях»;
- Федеральный закон от 10.01.2002 № 7-ФЗ «Об охране окружающей среды».
- СанПиН 2.2.1/2.1.1.1200-03 «Санитарно-защитные зоны и санитарная классификация предприятий, сооружений

и иных объектов», утверждены постановлением Главного государственного санитарного врача Российской Федерации от 10.04.2008 №25 «Об утверждении СанПиН 2.2.1/2.1.1.2361-08» (далее – СанПиН 2.2.1/2.1.1.1200-03);

- СанПин 42-128-4690-88 «Санитарные правила содержания территорий населенных мест»;

- СП 62.13330.2011 «Газораспределительные системы»;

- Постановление Правительства РФ от 24.02.2009 №160 «О порядке установления охранных зон объектов электросетевого хозяйства и особых условий использования земельных участков, расположенных в границах таких зон»;

- Постановление Правительства РФ от 20.11.2000 №878 «Об утверждении Правил охраны газораспределительных сетей»;

- СНиП 11-04-2003 «Инструкция о порядке разработки, согласования, экспертизы и утверждения градостроительной документации» в части не противоречащей Градостроительному кодексу;

- СНиП 11-02-96 «Инженерные изыскания для строительства. Основные положения»;

- СП 42.13330.2016. Свод правил. «Градостроительство. Планировка и застройка городских и сельских поселений. Актуализированная редакция СНиП 2.07.01-89*»;

- СП 62.13330.2011 Свод правил, Газораспределительные системы, Актуализированная редакция СНиП 42-01-2002;

- СП 11-104-97 «Инженерно-геодезические изыскания для строительства»;

- СП 47.13330.2012 «Свод правил. Инженерные изыскания для строительства. Основные положения»;

- СП 34.13330.2012. Свод правил. Автомобильные дороги. Актуализированная редакция СНиП 2.05.02-85;

- СП 51.13330.2011 «СНиП 23-03-2003 Защита от шума»;

- РДС 30-201-98 «Инструкция о порядке проектирования и установления красных линий в городах и других поселениях Российской Федерации»;

- СП 31.13330.2012 Актуализированная редакция СНиП 2.04.02-84* Водоснабжение. Наружные сети и сооружения;

- СП 32.13330.2012 Актуализированная редакция СНиП 2.04.03-85 Канализация. Наружные сети и сооружения;

- СП 104.13330.2012 Актуализированная редакция СНиП 2.06.15-85 Инженерная защита территории от затопления и подтопления;

- Инструкция по топографической съемке в масштабах 1:5000, 1:2000, 1:1000 и 1:500. ГКИНП-02-033-82;

- Нормативы градостроительного проектирования Свердловской области НГПСО 1-2009.66;

- «Местные нормативы градостроительного проектирования Верхнесалдинского городского округа», 2014 год;

- «Генеральный план Верхнесалдинского городского округа», утвержденный Решением Думы от 24 августа 2011 года №523, выполненный СО000Ф «Центр качества строительства» отдел территориального планирования, 2010 г.;

- «Генеральный план Верхнесалдинского городского округа применительно к городу Верхняя Салда», утвержденный Решением Думы от 26 декабря 2012 года №97;

- «Правила землепользования и застройки Верхнесалдинского городского округа», утверждены решением Думы Верхнесалдинского городского округа от 28.08.2019 года №214;

- инженерно-геодезические изыскания выполнены в 2020 году ООО «Инженерный центр «Лидер-С»;

- рабочая документация выполнена ИТЦ ПОА «Корпорация ВСМПО-АВИСМА» в 2019 г.;

- кадастровый план территории действительный на момент проектирования.

Документация по планировке территории выполнена в местной системе координат Свердловской области (далее – МСК-66).

I. Описание природно-климатических и иных условий территории, в отношении которой разрабатывается проект планировки территории

1. Общая характеристика проектируемой территории

Территория планируемого размещения линейного объекта расположена в Свердловской области, в северной части г. Верхняя Салда.

Местоположение территории проектирования приведено на Схеме расположения элемента планировочной структуры, листе 2 графических материалов и на рисунке 1.

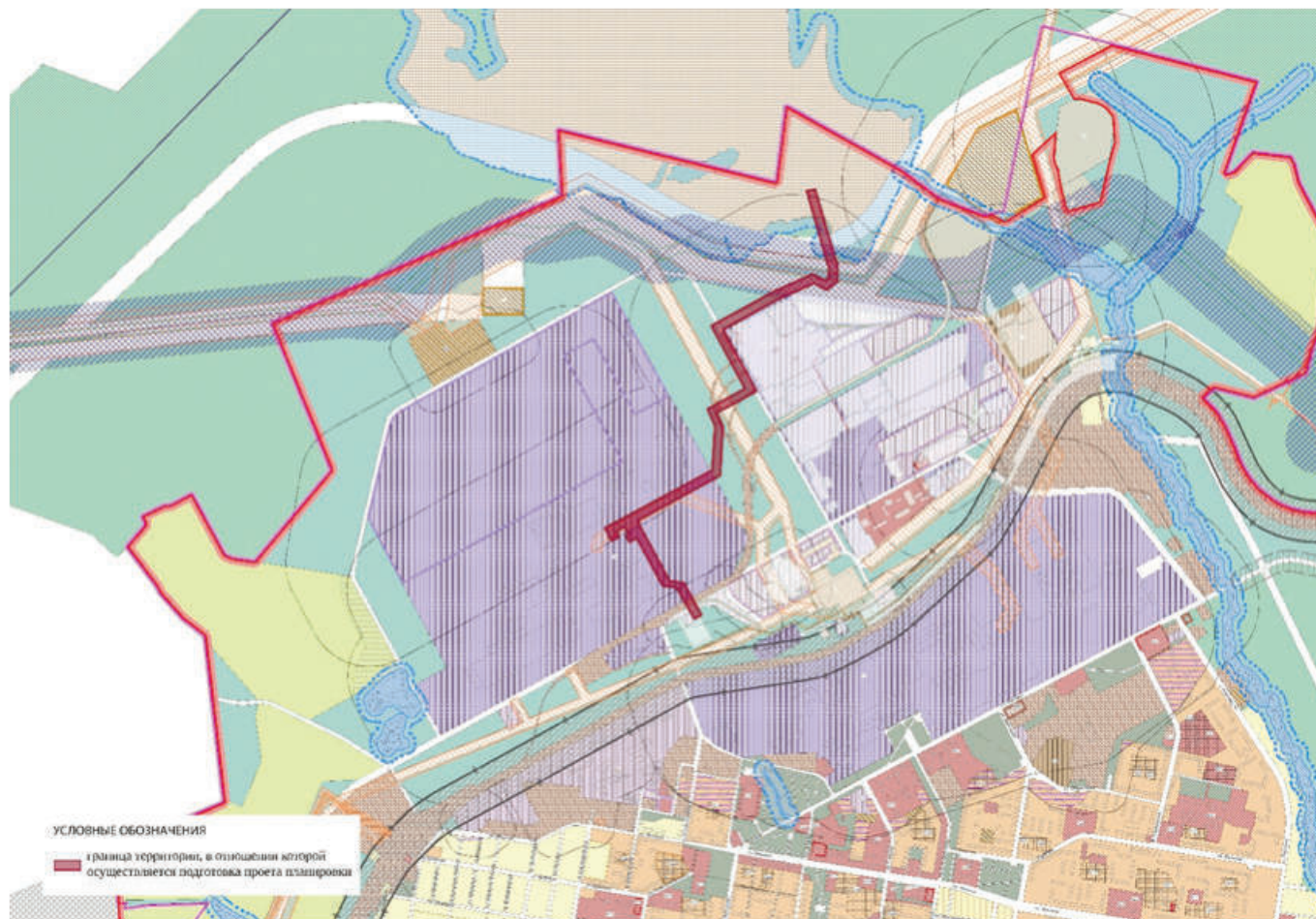


Рис. 1. Схема расположения территории проектирования

Согласно градостроительному заданию на разработку документации по планировке территории определена ориентировочная протяжённость зоны планируемого размещения линейного объекта – 3125 м. Ориентировочный размер границ проектирования линейного объекта – 13,82 га.

2. Природно-климатическая характеристика

Климатические условия для города Верхняя Салда характерны для условий Среднего Урала. Лето умеренно теплое, зима морозная, снежная, в весенний и осенний период погода неустойчива с поздними весенними и ранними летними заморозками.

Абсолютный минимум температур достигает - 48С, абсолютный максимум +37С, средняя температура воздуха самого холодного месяца (января) -16,3С, средняя температура самого теплого месяца (июля) +16,3С.

Продолжительность холодного периода со среднесуточной температурой воздуха меньше 0С составляет 180 суток, продолжительность периода с температурой выше 0С – 174 дня.

Сезонное промерзание почвы продолжается значительный период – с ноября по март-апрель, достигая максимума в феврале-марте.

Наибольшая относительная влажность воздуха наблюдается

в осенне-зимний период – 81-83%, наименьшая 59-61% - в мае.

Среднегодовое количество атмосферных осадков составляет 450 мм. Основное количество осадков выпадает в теплый период года и составляет около 350 мм, максимум осадков приходится на июль-август, наименьшее количество осадков выпадает в феврале.

Образование устойчивого снежного покрова происходит к 5-10 ноября. Наибольшая высота снежного покрова (средняя из наибольших декадных высот) составляет на защищенных от ветра участках около 60 см, а на открытых около 40 см. Разрушается снежный покров в среднем к 10 апреля и полностью сходит к концу апреля. Продолжительность периода со снежным покровом достигает 170 дней.

Преобладающее направление ветра в зимний период – западное и юго-западное, в летние месяцы большое значение

приобретают ветры северо-западных и северных направлений. Средняя скорость ветра составляет 3,5 м/сек.

Рельеф и гидрологические условия

Рельеф местности спокойный со средним уклоном 0,04 к северо-востоку. Самой возвышенной является северо-западная часть города, где находится гора Верхняя Салда с абсолютной отметкой 226,7 м.

Основной водной артерией города и прилегающего района является река Салда, на левом берегу которой расположено самое пониженное место - абсолютная отметка 170,6 м.

Информация о водных объектах, размерах береговой полосы, водоохраных и прибрежно-защитных зонах представлена в таблице 1.

Таблица 1
Информация о водных объектах

№	Наименование водного объекта	Описание водного объекта	Размер водоохранной зоны (ВЗ), прибрежной защитной полосы (ПЗП) и береговой полосы (БП)	Статья Водного Кодекса РФ
1.	Река Салда	Протяженность 134,41 км, является прибрежным притоком реки Тагил на 10 км от устья	ВЗ на участке реки до 10 км – 50 м 10-50 км – 100 м более 50 км – 200 м ПЗП – устанавливается в зависимости от уклона берега водного объекта БП 20 м	пункты 4, 11 статьи 65 Водного кодекса РФ от 03.06.06 г. №74-ФЗ
2.	Верхнесалдинское водохранилище	Расположено на подтолке реки Салда	ПЗ 200 м ПЗП 50 м БП 20 м	пункты 4, 6, 11 статьи 65 Водного кодекса РФ от 03.06.06 г. №74-ФЗ

Инженерно-геологические и гидрогеологические условия

Геологическое строение Верхнесалдинского округа, в частности и города Верхняя Салда, отличается многообразием и мощностью залегания горных пород и находится в зоне развития гнейсов и кварц-хлорито-серицитовых сланцев, выветренных в верхней части до состояния рухляков, песков пылеватых, супесей суглинков и перекрытых делювиальными и техногенными отложениями.

Характерный геолого-литологический разрез:

- насыпной грунт, слежавшийся, представлен суглинком, щебнем, мощностью слоя от 4 до 6 м;
- почвенно-растительный слой мощностью 0,2-0,7 м;
- суглинок делювиальный, мощностью слоя 1,8-6,8 м;
- суглинок аллювиальный – до 2 м;
- песок кварцевый – до 1 м;
- гравийно-галечниковый грунт, участками валунно-галечниковый и галечниковый. Гравий и галька кварцевые, мощность слоя 2,2 м;
- глинистые элювиальные образования, представленные суглинками, супесями, глинами, максимально вскрытая мощность слоя 7,2 м;
- сапролит змеевиков, сталькованных змеевиков и тальково-хлоритовых сланцев суглинистый и супесчаный, мощность слоя до 13 м;
- рухляк рассланцованных и оталькованных змеевиков, тальково-хлоритовых сланцев, пройденная мощность слоя до 14,5 м.

В гидрогеологическом отношении район исследований относится к провинции трещинных и трещинно-карстовых вод. Грунтовые воды встречены выработками на глубине 1,3-10 м.

Для города Верхняя Салда характерны заболочиваемые территории в пойме реки Салды, в основном вся территория населенного пункта благоприятна для строительства.

3. Особо охраняемые территории

В соответствии с Земельным кодексом к землям особо охраняемых территорий относятся земли:

- особо охраняемых природных территорий;
- природоохранного назначения;
- рекреационного назначения;
- историко-культурного назначения;
- особо ценные земли.

В соответствии с письмом Министерства природных ресурсов и экологии Российской Федерации от 08.04.2020 № 12-17-02/6077 «О предоставлении информации» (Приложение 3) в зоне планируемого размещения линейного объекта особо охраняемые природные территории областного значения отсутствуют.

К землям историко-культурного назначения относятся земли:

- объектов культурного наследия народов Российской Федерации (памятников истории и культуры), в том числе объектов археологического наследия;
- достопримечательных мест, в том числе мест бытования исторических промыслов, производств и ремесел;
- военных и гражданских захоронений.

В соответствии с заключением о возможности осуществления строительной и хозяйственной деятельности на земельном участке от Управления государственной охраны объектов культурного наследия Свердловской области от 31.03.2020 № 38-05-27/284 (Приложение 2) в границах проектирования отсутствуют объекты культурного наследия федерального, регионального и местного (муниципального) значения, включенные в единый государственный реестр объектов культурного наследия (памятников истории и культуры) народов российской Федерации.

4. Анализ ранее утвержденной градостроительной документации

Строительство линейного объекта (напорные трубопроводы осветлённых стоков) предусматривается в северной части г. Верхняя Салда от КНС-68А и корп.22 (площадка «Б») до шламонакопителя.

Согласно Генеральному плану линейный объект частично проходит по территории общего пользования, специального озеленения, коммунально-складских объектов, шламонакопителя и объектов транспортной инфраструктуры.

Согласно Правилам землепользования и застройки Верхнесалдинского городского округа, утвержденными решением Думы Верхнесалдинского городского округа от 28.08.2019 года №214, зона планируемого размещения линейного объекта относится к следующим территориальным зонам:

МЦ – Многоцелевая зона;

ЗППВ – Земли, покрытые поверхностными водами.

МЦ. Многоцелевая зона – территория, предназначенная для размещения всех видов объектов, допустимых на территории округа. Информация о видах разрешенного использования земельных участков и объектов капитального строительства, о предельных (минимальные и (или) максимальные) размерах земельных участков и предельных параметров разрешенного строительства, реконструкции объектов капитального строительства, представлена в текстовой части Правил землепользования и застройки Верхнесалдинского городского округа Статья 18, 19.

Земли, покрытые поверхностными водами ЗППВ.

На землях, покрытых поверхностными водами, не осуществляется образование земельных участков. Порядок использования и охраны земель водного фонда определяется Земельным кодексом Российской Федерации и водным законодательством. Для данных земель (ЗППВ) градостроительные регламенты не устанавливаются.

Выкопировка из Правил землепользования и застройки приведена на рисунке 2.

5. Сведения об установленных границах санитарно-защитных зон, водоохраных зон и других зон с особыми условиями использования территории

В результате анализа существующего использования территории проектирования определены следующие зоны с особыми условиями использования.

Санитарно-защитные зоны

В границах проектирования расположена канализационная насосная станция, для которой в соответствии с СанПиН 2.2.1/2.1.1200-03 «Санитарно-защитные зоны и санитарная классификация предприятий, сооружений и иных объектов» устанавливается санитарно-защитная зона. Санитарно-защитная зона канализационной насосной станции составляет 15 метров.

Также в границах территории проектирования и вблизи участка имеются объекты, оказывающие негативное воздействие на окружающую среду и для которых согласно СанПиН 2.2.1/2.1.1200-03 устанавливаются санитарно-защитные зоны. Перечень и характеристики таких объектов представлены в таблице 2 Санитарно-защитные зоны указанных ниже объектов установлены согласно СанПиН 2.2.1/2.1.1200-03 и в соответствии с генеральным планом Верхнесалдинского городского округа применительно к территории города Верхняя Салда.

Согласно ПП РФ от 03.03.2018 №222 в границах санитарно-защитной зоны не допускается использования земельных участков в целях:

а) размещения жилой застройки, объектов образовательного и медицинского назначения, спортивных сооружений открытого типа, организаций отдыха детей и их оздоровления, зон рекреационного назначения и для ведения дачного хозяйства и садоводства;

б) размещения объектов для производства и хранения лекарственных средств, объектов пищевых отраслей промышленности, оптовых складов продовольственного сырья и пищевой продукции, комплексов водопроводных сооружений для подготовки и хранения питьевой воды, использования земельных участков в целях производства, хранения и переработки сельскохозяйственной продукции, предназначенной для дальнейшего использования в качестве пищевой продукции, если химическое, физическое и (или) биологическое воздействие объекта, в отношении которого установлена санитарно-защитная зона, приведет к нарушению качества и безопасности таких средств, сырья, воды и продукции в соответствии с установленными к ним требованиями.

Охранная зона железнодорожных путей

Согласно приказу Минтранса РФ от 06.08.2008 г. №126 «Об утверждении норм отвода земельных участков, необходимых для формирования полосы отвода железных дорог, а также

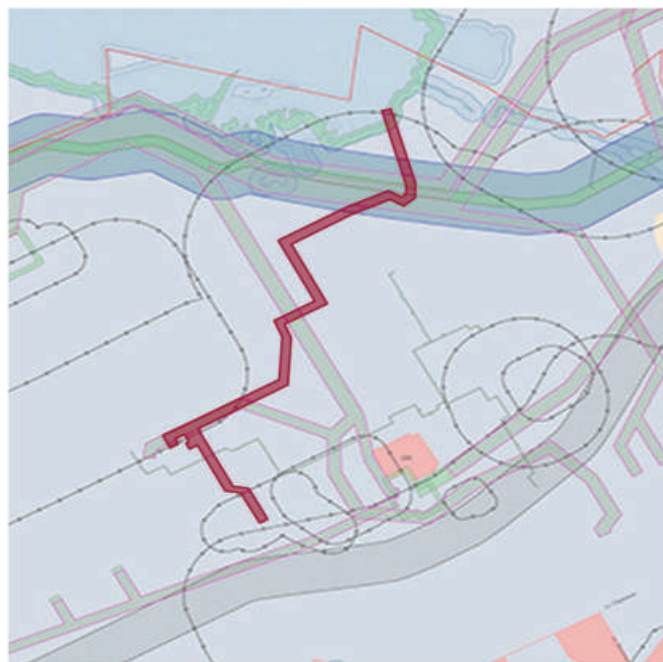


Рис. 2. Выкопировка из Правил землепользования и застройки

Таблица 2
Пормитисенные размеры санитарно-защитных зон предприятий, сооружений и иных объектов

№ по схеме	Пименование предприятия	Класс опасности	Размер СЗЗ (м) по СанПиН 2.2.1/2.1.1200-03		Расположение
			1	2	
<i>в границах проектирования</i>					
1.	ПАО «Карьерный ПСМТО АВИСМА» Площадка для складирования шихты и угля	III	300		г. Верхняя Салда, пос. Северный, 3 г. Верхняя Салда, здание пос. Северный
<i>за границами проектирования</i>					
1.	Промышленная площадка «Ural Boiling Manufacturing»	II	500		г. Верхняя Салда, ул. Промышленная, дом 8, корпус 2
2.	Промышленная площадка завода строительных конструкций «Элевит Урал»	II	500		г. Верхняя Салда, ул. Промышленная, дом 4
3.	Станция технического обслуживания автомобилей	IV	100		г. Верхняя Салда, пос. Северный, дом 24

норм расчета охранных зон железных дорог» за пределами полосы отвода, где должны быть проведены фитомелиоративные мероприятия, необходимо устанавливать зону охранного назначения, где запрещаются действия, увеличивающие подвижность песков (уничтожение растительности, нарушение почвенного покрова транспортной техникой, выпас скота). Ширина охранной зоны будет составлять 100 метров.

Водоохранная зона, прибрежная защитная полоса и береговая полоса

В границы проектирования попадает водоохранная зона озера, сведения о которой внесены в Единый государственный реестр недвижимости с учетным номером 66.00.2.608.

В границах водоохраных зон запрещается:

- использование сточных вод в целях регулирования плодородия почв;

- размещение кладбищ, скотомогильников, объектов размещения отходов производства и потребления, химических, взрывчатых, токсичных, отравляющих и ядовитых веществ, пунктов захоронения радиоактивных отходов;

- осуществление авиационных мер по борьбе с вредными организмами;

- движение и стоянка транспортных средств (кроме специ-

альных транспортных средств), за исключением их движения по дорогам и стоянки на дорогах и в специально оборудованных местах, имеющих твердое покрытие;

- размещение автозаправочных станций, складов горюче-смазочных материалов (за исключением случаев, если автозаправочные станции, склады горюче-смазочных материалов размещены на территориях портов, судостроительных и судоремонтных организаций, инфраструктуры внутренних водных путей при условии соблюдения требований законодательства в области охраны окружающей среды и настоящего Кодекса), станций технического обслуживания, используемых для технического осмотра и ремонта транспортных средств, осуществление мойки транспортных средств;

- размещение специализированных хранилищ пестицидов и агрохимикатов, применение пестицидов и агрохимикатов;

- сброс сточных, в том числе дренажных, вод;

- разведка и добыча общераспространенных полезных ископаемых (за исключением случаев, если разведка и добыча общераспространенных полезных ископаемых осуществляются пользователями недр, осуществляющими разведку и добычу иных видов полезных ископаемых, в границах предоставленных им в соответствии с законодательством Российской Федерации о недрах горных отводов и (или) геологических отводов на основании утвержденного технического проекта в соответствии со статьей 19.1 Закона РФ от 21.02.1992 № 2395-1 «О недрах»).

Охранные зоны объектов электросетевого хозяйства

По территории проектирования проходят воздушные линии электропередачи напряжением 110 кВ и 220 кВ, а также подземные линии электропередачи.

В соответствии с постановлением Правительства РФ от 24.02.2009 №160 «О порядке установления охранных зон объектов электросетевого хозяйства и особых условий использования земельных участков, расположенных в границах таких зон» охранные зоны устанавливаются:

- для подземных линий электропередачи – в размере 1 метра в обе стороны;

- для воздушных линий электропередачи напряжением 110 кВ – в размере 20 метров в обе стороны;

- для воздушных линий электропередачи напряжением 220 кВ – в размере 25 метров в обе стороны.

Сведения об охранных зонах воздушных линий электропередачи 110 и 220 кВ внесены в Единый государственный реестр недвижимости.

В охранных зонах запрещается осуществлять любые действия, которые могут нарушить безопасную работу объектов электросетевого хозяйства, в том числе привести к их повреждению или уничтожению, и (или) повлечь причинение вреда жизни, здоровью граждан и имуществу физических или юридических лиц, а также повлечь нанесение экологического ущерба и возникновение пожаров, в том числе:

- набрасывать на провода и опоры воздушных линий электропередачи посторонние предметы, а также подниматься на опоры воздушных линий электропередачи;

- размещать любые объекты и предметы (материалы) в пределах созданных в соответствии с требованиями нормативно-технических документов проходов и подъездов для доступа к объектам электросетевого хозяйства, а также проводить любые работы и возводить сооружения, которые могут препятствовать доступу к объектам электросетевого хозяйства, без создания необходимых для такого для такого

доступа проходов и подъездов;

- находиться в пределах огороженной территории и помещениях распределительных устройств и подстанций, открывать двери и люки распределительных устройств и подстанций, производить переключения и подключения в электрических сетях (указанное требование не распространяется на работников, занятых выполнением разрешенных в установленном порядке работ), разводить огонь в пределах охранных зон вводных и распределительных устройств, подстанций, воздушных линий электропередачи, а также в охранных зонах кабельных линий электропередачи;

- размещать свалки;

- производить работы ударными механизмами, сбрасывать тяжести массой свыше 5 тонн, производить сброс и слив едких и коррозионных веществ и горюче-смазочных материалов (в охранных зонах подземных кабельных линий электропередачи).

В охранных зонах, установленных для объектов электросетевого хозяйства напряжением свыше 1000 вольт, помимо действий, перечисленных выше, запрещается:

- складировать или размещать хранилища любых, в том числе горюче-смазочных, материалов;

- размещать детские и спортивные площадки, стадионы, рынки, торговые точки, полевые станы, загоны для скота, гаражи и стоянки всех видов машин и механизмов, проводить любые мероприятия, связанные с большим скоплением людей, не занятых выполнением разрешенных в установленном порядке работ (в охранных зонах воздушных линий электропередачи);

- использовать (запускать) любые летательные аппараты, в том числе воздушных змеев, спортивные модели летательных аппаратов (в охранных зонах воздушных линий электропередачи).

Охранные зоны объектов газоснабжения

Участок проектирования пересекает магистральный газопровод-отвод к г.г. Верхняя и Нижняя Салда давлением 5,4 МПа диаметром 500 миллиметров.

«Правилами охраны магистральных трубопроводов» от 22.04.1992 №9 для исключения возможности повреждения газопроводов (при любом виде их прокладки) для магистральных газопроводов устанавливаются охранные зоны на расстоянии 25 метров от оси трубопровода с каждой стороны.

По территории проектирования также проходит подземный газопровод высокого давления 0,6 МПа.

В соответствии с постановлением Правительства РФ от 20.11.2000 №878 «Об утверждении Правил охраны газораспределительных сетей» для подземных газопроводов устанавливается охранный зона на расстоянии 3 метров – со стороны провода и 2 метров – с противоположной стороны.

На земельные участки, входящие в охранные зоны газораспределительных сетей, в целях предупреждения их повреждения или нарушения условий их нормальной эксплуатации налагаются ограничения (обременения), которыми запрещается:

- а) строить объекты жилищно-гражданского и производственного назначения;

- б) сносить и реконструировать мосты, коллекторы, автомобильные и железные дороги с расположенными на них газораспределительными сетями без предварительного выноса этих газопроводов по согласованию с эксплуатационными организациями;

в) разрушать берегоукрепительные сооружения, водопропускные устройства, земляные и иные сооружения, предохраняющие газораспределительные сети от разрушений;

г) перемещать, повреждать, засыпать и уничтожать опознавательные знаки, контрольно-измерительные пункты и другие устройства газораспределительных сетей;

д) устраивать свалки и склады, разливать растворы кислот, солей, щелочей и других химически активных веществ;

е) огораживать и перегораживать охранные зоны, препятствовать доступу персонала эксплуатационных организаций к газораспределительным сетям, проведению обслуживания и устранению повреждений газораспределительных сетей;

ж) разводить огонь и размещать источники огня;

з) рыть погребов, копать и обрабатывать почву сельскохозяйственными и мелиоративными орудиями и механизмами на глубину более 0,3 метра;

и) открывать калитки и двери газорегуляторных пунктов, станций катодной и дренажной защиты, люки подземных колодцев, включать или отключать электроснабжение средств связи, освещения и систем телемеханики;

к) набрасывать, приставлять и привязывать к опорам и надземным газопроводам, ограждениям и зданиям газораспределительных сетей посторонние предметы, лестницы, влезать на них;

л) самовольно подключаться к газораспределительным сетям.

Лесохозяйственные, сельскохозяйственные и другие работы, не подпадающие под ограничения, указанные выше, и не связанные с нарушением земельного горизонта и обработкой почвы на глубину более 0,3 метра, производятся собственниками, владельцами или пользователями земельных участков в охранной зоне газораспределительной сети при условии предварительного письменного уведомления эксплуатационной организации не менее чем за 3 рабочих дня до начала работ.

Иная хозяйственная деятельность в охранных зонах газораспределительных сетей, при которой производится нарушение поверхности земельного участка и обработка почвы на глубину более 0,3 метра, осуществляется на основании письменного разрешения эксплуатационной организации газораспределительных сетей.

Согласно ФЗ от 31.03.1999 № 69-ФЗ «О газоснабжении в Российской Федерации» владельцы указанных земельных участков при их хозяйственном использовании не могут строить какие бы то ни было здания, строения, сооружения в пределах установленных минимальных расстояний до объектов системы газоснабжения без согласования с организацией - собственником системы газоснабжения или уполномоченной ею организацией; такие владельцы не имеют права чинить препятствия организации - собственнику системы газоснабжения или уполномоченной ею организации в выполнении ими работ по обслуживанию и ремонту объектов системы газоснабжения, ликвидации последствий возникших на них аварий, катастроф.

Минимальные расстояния от магистральных газопроводов до границ населенных пунктов и других объектов, от газопроводов высокого давления до фундаментов зданий и сооружений

Минимальные расстояния от магистральных газопроводов до границ населенных пунктов и других объектов устанавливаются в соответствии с СП 36.13330.2012 (актуализированная редакция СНиП 2.05.06-85* «Магистральные

трубопроводы»).

Участок проектирования пересекает магистральный газопровод-отвод к г.г. Верхняя и Нижняя Салда давлением 5,4 МПа диаметром 500 миллиметров.

Согласно СП 36.13330.2012 (актуализированная редакция СНиП 2.05.06-85* «Магистральные трубопроводы») минимальное расстояние от вышеуказанного газопровода до объектов различного назначения составляет 150 метров.

Сведения о зоне минимальных расстояний газопровода-отвода к г.г. Верхняя и Нижняя Салда внесены в Единый государственный реестр недвижимости с учетным номером 66.00.2.767.

Минимальные расстояния от газопроводов до фундаментов зданий и сооружений

Минимальные расстояния от подземного газопровода высокого давления 0,6 МПа до фундаментов зданий и сооружений устанавливаются в соответствии с СП 62.13330.2011 «Газораспределительные системы» и составляет 7 метров от оси трубопровода в обе стороны.

Охранные зоны тепловых сетей

По территории проектирования проходят тепловые сети.

Согласно приказу Министерства строительства РФ от 17.08.1992 №197 «О типовых правилах охраны тепловых коммунальных сетей» вдоль трасс прокладки тепловых сетей устанавливаются охранные зоны в виде земельных участков шириной не менее 3 метров в каждую сторону, считая от края строительных конструкций или от наружной поверхности изолированного теплопровода бесканальной прокладки.

В пределах охранных зон тепловых сетей не допускается производить действия, которые могут повлечь нарушения в нормальной работе тепловых сетей, их повреждение, несчастные случаи или препятствующие ремонту:

- размещать автозаправочные станции, хранилища горюче-смазочных материалов, складировать агрессивные химические материалы;

- загромождать подходы и подъезды к объектам и сооружениям тепловых сетей, складировать тяжелые и громоздкие материалы, возводить временные строения и заборы;

- устраивать спортивные и игровые площадки, неорганизованные рынки, остановочные пункты общественного транспорта, стоянки всех видов машин и механизмов, гаражи, огороды и т.п.;

- устраивать всякого рода свалки, разжигать костры, сжигать бытовой мусор или промышленные отходы;

- производить работы ударными механизмами, производить сброс и слив едких и коррозионно-активных веществ и горюче-смазочных материалов.

В пределах территории охранных зон тепловых сетей без письменного согласия предприятий и организаций, в ведении которых находятся эти сети, запрещается:

- производить строительство, капитальный ремонт, реконструкцию или снос любых зданий и сооружений;

- производить земляные работы, планировку грунта, посадку деревьев и кустарников, устраивать монументальные клумбы;

- производить погрузочно-разгрузочные работы, а также работы, связанные с разбиванием грунта и дорожных покрытий;

- сооружать переезды и переходы через трубопроводы тепловых сетей.

Минимальные расстояния от тепловых сетей до фунда-

ментов зданий и сооружений

В соответствии с СП 42.13330.2011 «Градостроительство. Планировка и застройка городских и сельских поселений» (актуализированная редакция СНиП 2.07.01-89*) минимальное расстояние от существующих тепловых сетей до фундаментов зданий и сооружений составляет 5 метров в каждую сторону.

Минимальные расстояния от водопроводов до фундаментов зданий и сооружений

В соответствии с СП 42.13330.2011 «Градостроительство. Планировка и застройка городских и сельских поселений» (актуализированная редакция СНиП 2.07.01-89*) минимальное расстояние от существующих водопроводов до фундаментов зданий и сооружений составит 5 метров в каждую сторону.

Минимальные расстояния от хозяйственно-бытовой канализации до фундаментов зданий и сооружений

В соответствии с СП 42.13330.2011 «Градостроительство. Планировка и застройка городских и сельских поселений» (актуализированная редакция СНиП 2.07.01-89*) минимальное расстояние от существующих самотечных коллекторов хозяйственно-бытовой канализации до фундаментов зданий и сооружений составит 3 метра в каждую сторону.

Минимальные расстояния от ливневой канализации до фундаментов зданий и сооружений

В соответствии с СП 42.13330.2011 «Градостроительство. Планировка и застройка городских и сельских поселений» (актуализированная редакция СНиП 2.07.01-89*) минимальное расстояние от существующих коллекторов самотечной ливневой канализации до фундаментов зданий и сооружений составит 3 метра в каждую сторону.

Минимальные расстояния от шламопровода до фундаментов зданий и сооружений

В соответствии с СП 42.13330.2011 «Градостроительство. Планировка и застройка городских и сельских поселений» (актуализированная редакция СНиП 2.07.01-89*) минимальное расстояние от существующего шламопровода до фундаментов зданий и сооружений было определено в размере 5 метров в каждую сторону.

6. Сведения из государственного лесного реестра с информацией о категориях защитности лесного фонда Российской Федерации

Зона планируемого размещения линейного объекта на земли лесного фонда Российской Федерации не попадает.

II. Обоснование определения границ зон планируемого размещения линейного объекта и границ зон планируемого размещения линейных объектов, подлежащих переносу (перестройке)

В соответствии с топографическими материалами, настоящим проектом принимается размер границы проектирования линейного объекта – 13,82 га (территория проектирования).

Граница зоны планируемого размещения линейного объекта определена с учетом размещения конструктивных элементов, предназначенных для обеспечения необходимых условий производства работ по содержанию линейного объекта в соответствии с нормами отвода земельных участков для постоянного размещения линейного объекта и временного занятия на период строительства и составляет 4,127 га.

Площадь постоянной полосы отвода составляет 0,003 га.

Площадь дополнительной полосы отвода, отводимой во временное пользование для нужд строительства (на период строительства), составляет 4,124 га.

Усредненные нормы отвода земель, предоставляемых во временное пользование, учитывают размеры земельных участков для размещения отвалов снимаемого растительного грунта и строительных площадок на период возведения путепровода с временными проездами технологического и иного транспорта.

В границах проектирования отсутствуют объекты, подлежащие переносу (перестройке).

Полоса временного отвода формируется на период строительства линейного объекта, после чего территория подлежит рекультивации и возвращается собственнику.

7. Объекты транспортной инфраструктуры

В границах проектирования расположена улица местного значения ул. Промышленная, которая имеет твердое покрытие проезжей части, и ее параметры соответствуют нормативным значениям. На рассматриваемом участке присутствуют проезды и площадки с твердым покрытием, а также проезды с грунтовым покрытием проезжей части.

Существующий железнодорожный транспорт представлен железнодорожными путями необщего пользования, которые пересекают границу проектирования, в основном, под прямым углом.

Проектом предложены красные линии, рекомендуемые для последующей разработки документов по планировке застроенных территории, которые обозначают планируемые границы территорий общего пользования.

8. Объекты инженерной инфраструктуры

В границах проектируемой территории из объектов и сетей инженерной инфраструктуры присутствуют:

- шламопровод 2d250мм;
- водопроводы хозяйственно-питьевого назначения d200мм, d500мм;
- водопровод промышленного назначения d300, d500;
- канализационные насосные станции (1 объект);
- ливневые насосные станции (1 объект);
- водопроводные насосные станции (1 объект);
- коллекторы ливневой канализации, проложенные в железобетонных каналах d150мм, d700мм, d1000мм;
- коллекторы хозяйственно-бытовой канализации d100-300мм;
- напорные коллекторы хозяйственно-бытовой канализации d200мм;
- скважины (1 объект);
- газопроводы высокого давления d100, 325мм;
- магистральные газопроводы высокого давления 5,5МПа d500мм;
- теплопроводы d250, d400мм;
- воздушные линии электропередачи 220кВ;
- воздушные линии электропередачи 110кВ;
- кабельные линии электропередачи 6-10кВ;
- воздушные и кабельные линии электропередачи 0,4кВ;
- трансформаторные подстанции (1 объект).

Проектом предусматривается строительство напорных трубопроводов осветленных стоков (шламопроводов) от КНС-68А и корпуса 22 очистных сооружений промстоков

площадки «Б» до шламонакопителя. Подача осветленных стоков и шлама с очистных сооружений промстоков пл. «Б» корпус 22 и с очистных сооружений ливневоочистных площадок «Б» в шламонакопитель для обеспечения равномерной укладки шлама в шламонакопителе.

Диаметр проектируемых шламопроводов составит 355мм. Материал труб – полиэтилен. Протяженность каждого шламопровода составит 3125м.

Монтаж наружных сетей напорных трубопроводов осветленных стоков необходимо проводить согласно СП32.13330.2012, СП 129.13330.2012.

Под ж/д путями и проезжими частями шламопроводы необходимо прокладывать в стальных футлярах. Работы по пересечению ж/д путей предусматривается проводить без разрушения земляного полотна, методом прокола. Местоположение пересечений проектируемых шламопроводов с автодорогами и ж/д путями представлены в таблице 5 «Ведомость пересечений».

Проектируемая трасса шламопроводов пересекает различные инженерные коммуникации:

- водопровод хозяйственно-питьевой;
- водопровод промышленный;
- самотечные и напорные коллекторы хозяйственно-бытовой канализации;
- газопровод высокого давления;
- ливневая канализация;
- воздушные линии электропередачи 110 кВ, 220кВ;
- теплопроводы надземные и подземные.

Также проектируемые шламопроводы пересекают магистральный газопровод-отвод к г.г. Верхняя и Нижняя Салда (Диаметр 500мм, Рраб=5,4МПа, II категории, глубина заложения 1,4м до верхней образующей трубы) на 28,9км.

Согласно техническим условиям №01-001/200-382, выданным ООО «Газпром трансгаз Екатеринбург» (приложение 4):

1. Пересечение с действующим объектом ПАО «Газпром» (газопроводом-отводом) проектируемыми шламопроводами должно быть выполнено в соответствии с требованиями СНиП 2.05.06-85*, СП 36.13330.2012 «Магистральные трубопроводы. Актуализированная редакция СНиП 2.05.06-85*», СП 18.13330.2011, других действующих проектных и строительных норм;

2. Прохождение проектируемых шламопроводов необходимо предусмотреть под действующим газопроводом-отводом. Обеспечить соблюдение расстояния от действующего газопровода-отвода до проектируемых шламопроводов:

- не менее 1,0 м по вертикали от нижней образующей газопровода-отвода при открытом способе прокладки проектируемых шламопроводов;
- не менее 3,0 м по вертикали от нижней образующей газопровода-отвода при применении горизонтально-направленного бурения.

Местоположение пересечений проектируемых шламопроводов с инженерными коммуникациями представлены в таблице 5 «Ведомость пересечений».

Минимальные расстояния по горизонтали (в свету) от проектируемых шламопроводов до фундаментов зданий и сооружений, бортового камня улицы и дороги, инженерных коммуникаций должны соответствовать СП 62.13330.2011* «Градостроительство. Планировка и застройка городских и сельских поселений. Актуализированная редакция СНиП 2.07.01-89*».

Информация об объектах инженерной инфраструктуры

приведена на Схеме конструктивных и планировочных решений, масштаб 1:1000, лист 6.

9. Объекты вертикальной планировки и инженерной подготовки территории

В соответствии с положениями подпункта 13 пункта 5 статьи 42 Градостроительного кодекса Российской Федерации схема вертикальной планировки территории, инженерной подготовки и инженерной защиты территории подготавливается в случаях, установленных уполномоченным Правительством Российской Федерации федеральным органом исполнительной власти. На основании приказа Министра России от 25.04.2017 № 740/пр «Об установлении случаев подготовки и требований к подготовке входящей в состав материалов по обоснованию проекта планировки территории схемы вертикальной планировки, инженерной подготовки и инженерной защиты территории» подготовка схемы вертикальной планировки территории, инженерной подготовки и инженерной защиты территории для размещения линейного объекта напорной ливневой канализации не требуется. Несмотря на вышеуказанное, настоящим проектом предусмотрена «Схема вертикальной планировки и инженерной подготовки территории» (лист 4 графических материалов) в качестве иной информационной схемы. Следует отметить, что мероприятия по инженерной подготовке и вертикальной планировке территории не окажут влияния на планируемый линейный объект.

Поверхностный сток на территории в границах проектирования обеспечен условиями рельефа. Рельеф местности спокойный, характерный для промышленных зон. Максимальная отметка поверхности – 221,60 м, минимальная – 215,14 м. Наиболее возвышенный участок располагается в юго-западной части проектируемой территории. Пониженный участок – северная часть – вблизи воды.

Средний уклон по площадке составляет 4‰. Схема вертикальной планировки характеризуется свободным стеканием воды по поверхности проезжих частей.

Высотное решение проработано в проектных отметках по осям в местах их пересечения и примыкания, в местах перелома продольного профиля.

Разница между отметками существующего рельефа и проектными отметками, принятыми в настоящем проекте, составляет 0,00 метров.

10. Осуществление мероприятий по охране окружающей среды, включая описание современного и прогнозируемого состояния окружающей среды планируемой территории

1. Состояние воздушного бассейна

Атмосферный воздух – жизненно важный компонент окружающей природной среды, представляющий собой естественную смесь газов атмосферы, находящуюся за пределами жилых, производственных и иных помещений (ст. 1 Федерального закона «Об охране атмосферного воздуха» от 4 сентября 1999 г. № 96-ФЗ).

Участок проектирования расположен в границах города Верхняя Салда Верхнесалдинского городского округа.

Согласно государственному докладу «О состоянии и об охране окружающей среды Свердловской области в 2018 году» состояние атмосферного воздуха в Верхнесалдинском городском округе характеризуется как неудовлетворительное. На территории Верхнесалдинского городского округа допустимый уровень комплексного загрязнения атмосферы

соответствует высокому уровню и является причиной дополнительного риска здоровью населения, требует активного управления охраной воздушного бассейна селитебных территорий.

Территория проектирования находится в промышленной зоне города Верхняя Салда.

В границах территории проектирования и вблизи расположены такие предприятия как ПАО «Корпорация ВСМПО-АВИСМА», «Ural Boeing Manufacturing», завод строительных конструкций «Элевит – Урал», которые согласно СанПиН 2.2.1/2.1.1200-03 относятся к II и III классу опасности.

Мероприятия по охране атмосферного воздуха

Настоящим проектом предусмотрено проведение следующих мероприятий по охране атмосферного воздуха:

- регулярный мониторинг и контроль за состоянием атмосферного воздуха;
- контроль выбросов от автомобильного транспорта;
- благоустройство территории в границах красных линий;
- очистка территории от пыли, полив территории с повышенным пылеобразованием (участка улицы) в летний период.

2. Состояние водных ресурсов

Состояние подземных вод

Согласно информации государственного доклада «О состоянии окружающей среды в Свердловской области в 2018 году» на территории Верхнесалдинского городского округа имеется природное несоответствие качества подземных вод на водозаборах хозяйственно-питьевого назначения по показателям: железо, жесткость общая, кремний, марганец.

В соответствии с Генеральным планом Верхнесалдинского городского округа применительно к территории города Верхняя Салда 10% населения города пользуются нецентрализованным водоснабжением через колодцы и скважины. При этом до 80% таких источников не соответствуют нормативам по бактериологическим и химическим показателям.

В границах проектируемой территории расположена скважина производственного назначения. Зоны санитарной охраны от производственных скважин не устанавливаются.

Состояние поверхностных вод

Согласно материалам Генерального плана Верхнесалдинского городского округа применительно к территории города Верхняя Салда основным источником водоснабжения города является Исинское водохранилище. Как резервный источник используется Верхнесалдинское водохранилище.

Контроль состояния поверхностных источников осуществляется аккредитованными лабораториями ПАО «Корпорация ВСМПО-АВИСМА» и филиала ФГУЗ «Центра гигиены и эпидемиологии». Состояние водных объектов питьевого хозяйственно-бытового и рекреационного водопользования остается неудовлетворительным.

Причины неудовлетворительного состояния поверхностных водных объектов – это загрязнение береговой территории, поступление загрязненных стоков с городских улиц, а также сброс неочищенных сточных вод промышленными предприятиями.

Основной забор свежей воды в настоящее время на территории города осуществляет ПАО «Корпорация ВСМПО-АВИСМА». Предприятие проводит водоподготовку свежей воды и доводит её до питьевого качества, осуществляет производственный лабораторный контроль качества питьевой воды, подаваемой населению в соответствии с требованиями

санитарных правил.

Вместе с тем, ПАО «Корпорация ВСМПО-АВИСМА» согласно государственному докладу «О состоянии окружающей среды Свердловской области в 2018 году» входит в перечень предприятий – основных источников загрязнения поверхностных водных объектов Свердловской области в 2017-2018 гг. В 2018 году предприятием было отведено 21,17 млн.куб.м всего сточных вод, из них загрязненных – 21,13 млн.куб.м.

Мероприятия по охране поверхностных и подземных водных ресурсов

Настоящим проектом предусмотрено проведение следующих мероприятий по охране поверхностных и подземных водных ресурсов:

- соблюдение режима водоохранной зоны озера, расположенного в непосредственной близости от участка проектирования;
- организация системы сбора, хранения и утилизации бытовых отходов.

3. Состояние почвенно-растительного покрова

Качественное состояние почв, прежде всего, обусловлено разнообразием климатических, геологических, геоморфологических, растительных и других условий, влияющих на формирование почв.

В отличие от воды и атмосферного воздуха, которые являются лишь миграционными средами, почва является наиболее объективным и стабильным индикатором техногенного загрязнения, она четко отражает распространение загрязняющих веществ и их фактическое распределение в компонентах природной среды городской территории.

Согласно государственному докладу «О состоянии окружающей среды в Свердловской области в 2016 году» в Верхнесалдинском городском округе зарегистрирована умеренно опасная категория загрязнения почв (Zc 18,95).

Степень воздействия проектируемого объекта на почвы и земельные ресурсы, как в период строительства, так и во время эксплуатации обусловлена изъятием земель для размещения объекта и нужд строительства в постоянное пользование, а также образованием отходов в процессе строительства и эксплуатации объекта.

При соблюдении требований стандартов, строительных норм и правил, допусков, правил производства работ, а также правил приемки, хранения и транспортирования отходов негативных последствий на состояние окружающей природной среды оказываться не будут.

Мероприятия по охране почв и грунтов

Настоящим проектом предусмотрено проведение следующих мероприятий по охране почв и грунтов:

- мониторинг и своевременная ликвидация несанкционированных свалок;
- организация сбора, утилизации и вывоза отходов с проектируемой территории;
- самовосстановление растительности за счет проведения работ по благоустройству территории.

4. Физические факторы

Радиоактивное воздействие

В г. Верхняя Салда, где находится территория проектирования, постов по замеру мощности экспозиционной дозы гамма-излучения нет, и наблюдения за суммарной бета-активностью атмосферных выпадений не проводятся.

Согласно государственному докладу «О состоянии окру-

жающей среды Свердловской области в 2018 году» в целом, радиационная обстановка на территории Свердловской области удовлетворительная, превышения основных дозовых пределов не отмечено, прямых эффектов от воздействия радиационного фактора на население и персонал в 2018 г. не отмечалось.

Электромагнитное воздействие

Основными источниками электромагнитного воздействия являются электроподстанции, воздушные линии электропередач, вышки сотовой связи.

Единственным источником электромагнитного воздействия на участке проектирования являются воздушные линии электропередачи напряжением 110 и 220 кВ.

Шумовое воздействие

Основными источниками шумового воздействия являются электроподстанции, железнодорожный транспорт и транзитные автомобильные потоки.

Источниками шумового воздействия на территорию проектирования являются подъездные железнодорожные пути, пересекающие участок проектирования.

Мероприятия, влияющие на физические факторы

Настоящим проектом предусмотрено проведение мероприятий, влияющих на физические факторы:

- снижение пылевой нагрузки на население путем пылеподавления (полив территории в летний период), благоустрой-

ства и озеленения территории, обеспечения своевременной санитарной очистки территории;

- регулярные наблюдения за радиоактивным загрязнением приземной атмосферы.

5. Санитарная очистка

В целях организации и осуществления деятельности по накоплению (в том числе разделному накоплению), сбору, транспортированию, обработке, утилизации, обезвреживанию, захоронению отходов производства и потребления на территории Свердловской области подготовлена и утверждена «Территориальная схема в сфере обращения с отходами производства и потребления на территории Свердловской области, в том числе с твердыми коммунальными отходами» (утв. приказом Министерством энергетики и ЖКХ Правительства Свердловской области от 30.11.2018 №506).

По данным государственного доклада «О состоянии окружающей среды Свердловской области в 2018 году» в Верхне-салдинском городском округе было образовано 122,46 тыс.т. отходов, в том числе коммунальных отходов – 24,31 тыс.т. Из них размещено и складировано – 52,88 тыс.т., в том числе коммунальных отходов - 24,1 тыс.т.

Согласно государственному реестру объектов размещения отходов в настоящее время на территории г. Верхняя Салда расположено 4 таких объекта (таблица 3).

Таблица 3

№	Код	Наименование	Эксплуатирующая организация	Месторасположение
1	2	3	4	5
1	66-00119-Х-00592-250914	<u>Шламонакопитель</u>	ОА «Корпорация ВСМПО-Ависма»	г. Верхняя Салда
2	66-00155-3-00870-311214	Склад 832	ОА «Корпорация ВСМПО-Ависма»	г. Верхняя Салда
3	66-00156-3-00870-311214	Алюминиевый шлаковый отвал	ОА «Корпорация ВСМПО-Ависма»	г. Верхняя Салда
4	66-00206-Х-00168-070416	Полигон ТКО и ПО г. Верхняя Салда	МУП «Гор. УЖКХ»	г. Верхняя Салда

Мероприятия по санитарной очистке территории

Санитарная очистка проектируемой территории занимает важное место среди комплекса задач по охране окружающей среды и направлена на содержание территории в безопасном для человека состоянии.

Расчет накопления твердых коммунальных отходов произведен по НГПСО 1-2009.66 (Нормативы градостроительного проектирования Свердловской области).

Количество твердых бытовых отходов рассчитывается по формуле:

$$ТКО = НТКО \times П,$$

где ТКО – количество накапливаемых твердых бытовых отходов,

НТКО – минимальный нормативный показатель накопления твердых бытовых отходов,

П – показатель.

Расчет накопления твердых бытовых отходов представлен в таблице 4.

Расчет накопления твердых коммунальных отходов

Наименование	Расчетная единица	Норма накопления, м3/год.	Показатели	Количество ТБО, м3/год.
Отходы от уборки дорог, улиц, тротуаров, придомовой территории	на 1 кв.м площади	0,01	21391	213,91
ИТОГО				213,91

Количество твердых коммунальных отходов в соответствии с расчетами составит 213,91 м³/год или 0,57 м³/сутки.

Проектом предусматривается плановая система очистки территории с удалением и обезвреживанием отходов. На проект предлагается организация сбора отходов на площадках временного хранения. Вывоз отходов предусматривается по мере их накопления на полигон ТКО и ПО г. Верхняя Салда.

6. Зоны с особыми условиями использования территории

В границах территории проектирования устанавливаются следующие зоны с особыми условиями использования территории:

- ориентировочная санитарно-защитная зона;
- охранный зона железнодорожных путей;
- охранный зона объектов электросетевого хозяйства;
- охранный зона объекта газоснабжения;
- охранный зона тепловой сети;
- зона минимальных расстояний от магистрального газопровода;
- минимальное расстояние от тепловой сети до фундаментов зданий и сооружений;
- минимальное расстояние от водопроводов до фундаментов зданий и сооружений;
- минимальное расстояние от хоз-бытовой канализации до фундаментов зданий и сооружений;
- минимальное расстояние от ливневой канализации до фундаментов зданий и сооружений;
- минимальное расстояние от шламопровода до фундаментов зданий и сооружений.

Информация о размере и режиме использования зон с особыми условиями использования существующих объектов представлена в разделе I п.5 «Сведения об установленных

границах санитарно-защитных зон, водоохраных зон и других зон с особыми условиями использования территории».

Минимальные расстояния от шламопровода до фундаментов зданий и сооружений

Минимальное расстояние от проектируемого шламопровода до фундаментов зданий и сооружений установлено в размере 5 метров в обе стороны в соответствии с СП 42.13330.2011 «Градостроительство. Планировка и застройка городских и сельских поселений» (актуализированная редакция СНиП 2.07.01-89*).

III. Обоснование определения предельных параметров застройки, ведомости пересечений

В соответствии с частью 4 статьи 36 Градостроительного кодекса Российской Федерации действие градостроительного регламента не распространяется на земельные участки, предназначенные для размещения линейных объектов или занятые линейными объектами. В границах проектирования предусмотрено строительства напорных трубопроводов осветлённых стоков.

Основные характеристики:

- 1) Прокладка линейного объекта осуществляется в две трубы;
- 2) Материал труб: полиэтилен;
- 3) Протяженность: 3125 м;
- 4) Диаметр: 355 мм.

Ведомость пересечений границ зон планируемого размещения линейного объекта с сохраняемыми объектами капитального строительства существующими и строящимися на момент подготовки проекта планировки территории приведена в Таблице 5.

Таблица 5

Ведомость пересечений границ зон планируемого размещения линейного объекта с сохраняемыми объектами капитального строительства существующими и строящимися на момент подготовки проекта планировки

№ п/п	Наименование объекта	Характеристика объекта	Владелец	Кол-во пересечений	Местоположение
1	2	3	4	5	6
1	Водопровод хозяйственно-питьевой	подземный	ПАО «Корпорация ВСМПО-АВИСМА»	5	ПК4+55,42 ПК6+25,87 ПК19+29,55 ПК25+95,22
2	Водопровод промышленный	подземный	ПАО «Корпорация ВСМПО-АВИСМА»	2	ПК0+93,85 ПК0+98,29

3	Коллектор х/б канализации	Подземный самотечный	ПАО «Корпорация ВСМПО-АВИСМА»	1	ПК4+67,22
4	Коллектор х/б канализации	Подземный напорный	ПАО «Корпорация ВСМПО-АВИСМА»	2	ПК1+37,48 ПК1+44,74
5	Газопровод	Подземный высокого давления	АО «Газэкс»	1	ПК4+27,69
6	Газопровод	Магистральный высокого давления	ООО «Газпром трансгаз Екатеринбург»	2	ПК25+39,12 ПК25+79,62
7	Ливневая канализация	Закрытая, подземная	ПАО «Корпорация ВСМПО-АВИСМА»	2	ПК0+24,63 ПК1+56,70
8	Воздушная линия электропередачи 110кВ	воздушные	ОАО «МРСК Урала»	8	ПК5+98,8 ПК14+40,08 ПК14+58,53 ПК23+44,58 ПК23+85,01 ПК24+31,32 ПК24+65,73 ПК25+32,86
9	Воздушная линия электропередачи 220 кВ	воздушные	ОАО «МРСК Урала»	1	ПК26+23,34
10	Теплопровод	надземный	ПАО «Корпорация ВСМПО-АВИСМА»	2	ПК1+60,55 ПК6+29,21
11	Шламопровод	подземный	МУП «Гор.УЖКХ»	1	ПК25+96,62

11	Железнодорожные пути	необщего пользования	-	16	ПК0+71,72 ПК1+21,88 ПК1+73,84 ПК1+93,04 ПК2+54,30 ПК2+90,15 ПК3+46,00 ПК3+80,34 ПК4+44,19 ПК8+1,89 ПК8+9,07 ПК8+14,96 ПК8+20,13 ПК8+31,32 ПК14+0,60 ПК16+83,77
12	Дороги и проезды	с твердым покрытием	-	10	ПК0+87,85 ПК3+20,36 ПК3+70,64 ПК4+98,00 ПК5+7,37 ПК5+77,00 ПК6+43,15 ПК7+77,00 ПК16+00,00 ПК17+51,19
13	Дороги и проезды	с грунтовым покрытием	-	10	ПК0+45,02 ПК0+57,00 ПК2+62,92 ПК12+00,00 ПК19+42,87 ПК24+52,75 ПК25+60,30 ПК26+4,22 ПК26+40,25 ПК28+75,00

Список используемых сокращений
г. – город;
га – гектар;
кВ – киловольт;
км – километр;
м – метр;
мм – миллиметр;
м3/год – кубических метров в год.

на разработку проекта планировки и проекта межевания линейного объекта
в целях строительства
напорных трубопроводов осветленных стоков
производственной площадки «Б»

Перечень основных показателей	Содержание
1	2
1. Основание для разработки проекта планировки и проекта межевания линейного объекта	Инвестиционный план. Тема № 29-0947-14 Собственные средства предприятия
2. Заказчик	ПАО «Корпорация ВСМПО-АВИСМА»
3. Разработчик проекта планировки и проекта межевания линейного объекта (далее - Проектировщик)	-
4. Объект градостроительного планирования, его основные характеристики	Объект – Линейный объект протяженностью 3125 м в две трубы ПЭ ф355x21,1г. Верхняя Салда, ПАО «Корпорация ВСМПО-АВИСМА», территория от КНС-68А и корп. 22 (пл. «Б») до шламонакопителя. Площадь территории проектирования – 12,5 га, границы проекта определены необходимостью разработки красных линий прилегающих к объекту улиц и дорог.
5. Основные требования к составу, содержанию и форме предоставляемых материалов по этапам разработки градостроительной документации	1 этап – разработка проекта планировки. Выполнить с учетом проектов планировки и проектов межевания соседних территорий, уточненных технических условий. Состав и содержание материалов принять в соответствии с п. 3.2.1 СНиП 11-04-2003 «Инструкция о порядке разработки, согласования, экспертизы и утверждения градостроительной документации», в т.ч. - графическая часть: - схема размещения проектируемой территории в структуре города М 1:10000; - план современного использования территории (опорный план) М 1:1000; - план красных линий (основной чертеж) М 1:1000; - разбивочный чертеж красных линий М 1:1000; - схема организации транспорта и уличной дорожной сети М 1:1000; - поперечные профили улиц М 1:200; - схема размещения инженерных сетей и сооружений М 1:1000; - схема вертикальной планировки и инженерной

подготовки территории М 1:1000;

- пояснительная записка:

- положения о размещении линейного объекта
 - положения об основных характеристиках планируемого развития территории, в том числе:
 - характеристики и технические показатели планируемого развития системы транспортной инфраструктуры;
 - характеристики и технические показатели инженерно-технического обеспечения территории, необходимые для развития территории;
 - местоположение территории проектирования в планировочной структуре населенного пункта;
 - описание природно-климатических условий;
 - анализ решений по развитию территории проектирования в соответствии с ранее разработанной градостроительной документацией;
 - описание современного использования территории проектирования, зоны с особыми условиями использования территории;
 - основные направления развития архитектурно-планировочной структуры и характера использования территории;
 - параметры планируемого строительства объектов капитального строительства федерального (при наличии), регионального (при наличии) или местного значения, относящиеся к следующим областям: *электро-, тепло-, газо- и водоснабжение населения, водоотведение, слаботочные сети; автомобильные дороги местного значения.*
 - вертикальная планировка и инженерная подготовка территории;
- основные технико-экономические показатели проекта планировки.

2 этап – разработка проекта межевания.

Проект межевания территории включает в себя чертежи межевания территории (графическая часть), на которых отображаются:

- красные линии, установленные в проекте планировки (местными муниципальными органами) в составе проекта планировки территории.
- границы земельных участков с указанием (координированием) поворотных точек земельных участков, в том числе:
 - *границы незастроенных земельных участков, планируемых для размещения инженерных сооружений (БКТП, ГРП и т.д.);*
 - *границы земельных участков, предназначенных для размещения объектов капитального строительства федерального (при наличии), регионального (при наличии), или местного значения, в том числе границы земельных участков, на которых расположены линейные объекты;*
- границы зон с особыми условиями использования территорий.
- границы зон действия публичных сервитутов.

Примечание:

- *графические материалы представляются на отдельных схемах М 1:2000, М1:5000,*

- Предварительно согласовать графические материалы с Заказчиком.
- Пояснительная записка:
- Нормативная документация, используемая при разработке.
 - Анализ сведений о земельных участках, расположенных в границах проектирования.
 - Обоснование, проектных решений по формированию и перераспределению земельных участков *застроенных, либо планируемых, в том числе расчет нормативной площади формируемых (образуемых) земельных участков;*
 - Сведения о земельных участках формируемых (образуемых), сохраняемых и преобразуемых, в том числе *информацию о категории земель и разрешенные виды использования недвижимости.*
 - Основные технико-экономические показатели проекта межевания.
 - Ведомость координат поворотных точек красных линий.
 - Ведомости координат поворотных точек формируемых (образуемых) земельных участков.

После выполнения проекта планировки и проекта межевания должна быть выполнена схема расположения земельного участка для обеспечения выбора, согласования, утверждения акта выбора земельного участка.

Согласование документации с администрацией Верхнесалдинского городского округа проводится Заказчиком с участием Проектировщика.

Для согласования и проведения публичных слушаний Проектировщик обязан предоставить проект планировки и проект межевания проектируемого линейного объекта в администрацию городского округа:

- на твердом носителе (бумаге) в 1 экз.;
 - в электронном виде (в форматах JPEG или PDF) в 2 экз. на CD-диске и Flash-носителе;
 - демонстрационные материалы (презентация) в электронном виде на Flash-носителе в 1 экз.
- Проектировщик обеспечивает участие в публичных слушаниях в качестве докладчика, готовит демонстрационные материалы.

После проведения публичных слушаний с устранением поступивших замечаний и предложений Проектировщик обязан предоставить проект планировки и проект межевания проектируемого линейного объекта (со всеми графическими и текстовыми материалами) в администрацию Верхнесалдинского городского округа:

- на твердом носителе (бумаге) в 2 экз.;
- на CD-диске (в форматах JPEG или PDF) в 2 экз.;
- на CD-диске (в формате Гис Ингео, система координат – МСК 66) в 2 экз.

После утверждения Проектировщик обязан предоставить

	<p>проект планировки и проект межевания проектируемого линейного объекта (со всеми графическими и текстовыми материалами) Заказчику:</p> <ul style="list-style-type: none"> - на твердом носителе (бумаге) в 4 экз.; - в электронном виде (в форматах JPEG или PDF) в 2 экз. на CD-диске и Flash-носителе. <p>Проектировщик обеспечивает подготовку материалов для сдачи проекта планировки и межевания в архив и в ИСОГД.</p>
6. Требования к организации транспортного обслуживания	Увязать с проектами планировки, разработанными для смежных территорий.
7. Требования к благоустройству и озеленению территории	Проектом предусмотреть максимальное использование существующего рельефа, с целью минимизации затрат на вертикальную планировку.
8. Требования к инженерному обеспечению и санитарной очистке территории	Увязать с техническими условиями.
9. Требования к решению вопросов инженерной подготовки	Проектом инженерного обеспечения, запроектировать инженерные сети согласно техническим условиям ресурсоснабжающих организаций
10. Требования к охране окружающей среды	В составе проекта планировки выполнить раздел «Охрана окружающей среды» в объеме, необходимом для согласования с Управлением Роспотребнадзора.
11. Особые требования к проекту	Проект выполнить в соответствии с требованиями законодательства, требованиями технических регламентов и региональных нормативов градостроительного проектирования Свердловской области, рекомендациями свода правил СП 42.13330.2011 Градостроительство. Планировка и застройка городских и сельских поселений. Актуализированная редакция СНиП 2.07.01-89*.
12. Состав, исполнители, сроки и порядок предоставления исходной информации для разработки градостроительной документации	<p>Заказчик передает Подрядчику:</p> <ul style="list-style-type: none"> - выкопировку из Правил землепользования и застройки города Верхняя Салда; - выкопировки из генерального плана Верхнесалдинского городского округа применительно к территории города Верхняя Салда; - ранее выполненные проекты планировок (при наличии); - выкопировки из топосъемки территории М 1:2000, М 1:500; - технические условия на инженерное обеспечение участка.
13. Иные требования и условия	<p>Документацию выполнять этапами в соответствии с п.5 Градостроительного задания.</p> <p>Публичные слушания организуются и проводятся в соответствии со статьей 46 Градостроительного кодекса РФ и Уставом Верхнесалдинского городского округа.</p>

Техническое задание

на выполнение инженерно-геодезических изысканий

1. Наименование объекта: Напорные трубопроводы осветленных стоков производственной площадки «Б»
2. Заказчик работ: цех №29 ПАО «Корпорация ВСМПО-АВИСМА»
3. Вид строительства: Новое строительство
4. Стадия проектирования: проектная документация
5. Сведения о наличии материалов ранее выполненной съемки: имеются материалы ранее выполненных съемок (устаревшие)
6. Цель инженерных изысканий: Топографическая съемка М 1:500
7. Место выполнения работ: г. Верхняя Салда, ПАО «Корпорация ВСМПО-АВИСМА», территория от КНС-68А и корп. 22 (пл. «Б») до шламонакопителя.
8. Содержание работ:
 - сбор материалов ранее выполненных съемок
 - получение каталога координат пунктов полигонометрии опорного обоснования ВСМПО
 - выполнение полевых работ
 - обработка инженерно-геодезических работ и составление плана М 1:500 на бумажном и электронном носителях
9. Дополнительные требования:
10. Топографо-геодезические работы выполнять в соответствии с требованиями СП 11-104-97, ГКИНП – 02-033-82, СП 47.13330.2012, действующим законодательством РФ
11. Форма предоставления материалов заказчику, в результате выполнения работ на объекте: Топографическая съемка М 1:500 – 4 экз. на бумажном и 2 экз. на электронном (FLASH и CD диск) носителях.
12. Срок выполнения и предоставления отчетных материалов: декабрь 2019г.
13. Идентификация зданий и сооружений: Линейный объект протяженностью 3125 м в две трубы ПЭ ф355х21,1.

Приложение №3.

Календарный план работ

Содержание работ	Срок выполнения работ
1 этап. Выполнение инженерно-геодезических изысканий	50 дней с момента передачи Подрядчику технического задания на геодезические изыскания .
2 этап. Разработка проекта планировки	120 дней с даты окончания 1 этапа и передачи Подрядчику градостроительного задания .
3 этап. Разработка проекта межевания	30 дней с даты окончания 2 этапа

График платежей

Приложение №4.

Этап	Содержание работ	Сроки и условия оплаты	Сумма, руб. без НДС
1	1 Этап. Выполнение инженерно-геодезических изысканий	В течение 10 календарных дней после подписания Актов сдачи-приемки работ и выставления счета Подрядчика на оплату.	148 500
2	2 Этап. Разработка проекта планировки	В течение 10 календарных дней после подписания Актов сдачи-приемки работ и выставления счета Подрядчика на оплату.	475 200
3	3 этап. Разработка проекта межевания	В течение 10 календарных дней после подписания Актов сдачи-приемки работ и выставления счета Подрядчика на оплату.	118 800
	ИТОГО		742 500

Приложение 2



Директору
ООО «Инженерный центр «Лидер-С»
И.И. Банникову
ул. Гагарина, д. 8, оф. 202,
Екатеринбург, 620062

ИНФОРМАЦИЯ

На участке реализации проектных решений по титулу: «Напорные трубопроводы осветленных стоков производственной площадки «Б» на разработку проекта планировки и межевания в целях строительства в г. Верхняя Салда Свердловской области, отсутствуют объекты культурного наследия федерального, регионального и местного (муниципального) значения, включенные в единый государственный реестр объектов культурного наследия (памятников истории и культуры) народов Российской Федерации.

Указанный земельный участок, согласно приложенной схеме, расположен вне зон охраны и защитных зон объектов культурного наследия, включенных в единый государственный реестр объектов культурного наследия (памятников истории и культуры) народов Российской Федерации.

Вместе с тем, ввиду отсутствия ранее проведенного археологического обследования на испрашиваемом земельном участке, сведениями об отсутствии на данном участке выявленных объектов культурного наследия либо объектов, обладающих признаками объекта культурного наследия (в т. ч. археологического), Управление государственной охраны объектов культурного наследия Свердловской области (далее – Управление) не располагает. Учитывая изложенное, заказчик работ в соответствии со ст. ст. 28, 30, 31, 32, 36, 45.1 Федерального закона от 25 июня 2002 года № 73-ФЗ «Об объектах культурного наследия (памятниках истории и культуры) народов Российской Федерации» (далее – Федеральный закон) до начала работ обязан:

– обеспечить проведение и финансирование государственной историко-культурной экспертизы земельного участка, подлежащего воздействию земляных, строительных, хозяйственных и иных работ, путем археологической разведки, в порядке, установленном ст. 45.1 Федерального закона;

– представить в Управление документацию, подготовленную на основе археологических полевых работ, содержащую результаты исследований, в соответствии с которыми определяется наличие или отсутствие объектов, обладающих признаками объекта культурного наследия на земельном участке, подлежащем воздействию указанных работ, а также заключение государственной историко-культурной экспертизы указанной документации (либо земельного участка).

Заместитель начальника Управления

А.А. Кульмина

Наталья Рудольфовна Тихонова
(343) 312-00-33, доб.14

4

ПАО «Газпром» на период выходных и праздничных дней, установленных действующим законодательством РФ.

13. При необходимости организации временного движения автотранспорта и спецтехники через действующие коммуникации ПАО «Газпром» оборудовать временные проезды через действующий газопровод-отвод, конструкцию временных проездов выполнить согласно приложению «Б» СТО Газпром 2-2.3-231-2008.

14. По факту выполненных работ в местах пересечений представить в Невьянское ЛПУМГ исполнительную документацию с обязательным оформлением актов на скрытые работы.

15. При производстве работ обеспечить сохранность действующего объекта ПАО «Газпром», при его повреждении выполнить ремонт за счет Заказчика строительства проектируемого объекта.

16. До начала этапа эксплуатации участка проектируемых шламопроводов в местах пересечений с действующим объектом ПАО «Газпром» организации, эксплуатирующей проектируемые шламопроводы, необходимо совместно с Невьянским ЛПУМГ оформить «Протокол о взаимодействии в случаях аварийных ситуаций».

17. Эксплуатация участка проектируемых шламопроводов в местах пересечений с действующим объектом ПАО «Газпром» разрешается только после выполнения данных технических условий.

18. Невыполнение любого пункта настоящих технических условий влечет за собой аннулирование технических условий.

19. Срок действия технических условий – три года с момента выдачи.

Генеральный директор

Д.Д. Гайт

Приложение 4



Директору по техническому
обеспечению и ремонтам
ПАО «Корпорация ВСМПО -
АВИСМА»

Ю.С. Семичеву

Начальнику
Невьянского ЛПУМГ - филиала
ООО «Газпром трансгаз
Екатеринбург»

А.Н. Пукину

О технических условиях

К рассмотрению представлены следующие документы:

- Письмо директора по техническому обеспечению и ремонтам ПАО «Корпорация ВСМПО - Ависма» № Д24/08599 от 02.03.2017;

- Акт и схема расположения действующих объектов ПАО «Газпром» и проектируемых шламопроводов от 06.02.2017.

В соответствии с письмом № Д24/08599 от 02.03.2017 и представленными актом и схемой от 06.02.2017 планируется выполнить строительство шламопроводов в районе ГТС шламоакопителя г. Верхняя Салда с организацией пересечений с действующим объектом ПАО «Газпром» газопроводом-отводом к г.г. Верхняя и Нижняя Салда (Ду 500 мм, P_{раб}=5,4 МПа, II категория, глубина заложения – 1,4 м до верхней образующей трубы) на 28,9 км.

Принимая во внимание вышесказанное, ООО «Газпром трансгаз Екатеринбург» выдает ПАО «Корпорация ВСМПО - Ависма» следующие технические условия:

1. Пересечение с действующим объектом ПАО «Газпром» (газопроводом-отводом) проектируемыми шламопроводами должно быть выполнено в соответствии с требованиями СНиП 2.05.06-85*, СП 36.13330.2012 «Магистральные трубопроводы. Актуализированная редакция СНиП 2.05.06-85*», СП 18.13330.2011, других действующих проектных и строительных норм.

2. Прохождение проектируемых шламопроводов необходимо предусмотреть под действующим газопроводом-отводом. Обеспечить соблюдение расстояния от действующего газопровода-отвода до проектируемых шламопроводов:

- не менее 1,0 м по вертикали от нижней образующей газопровода-отвода при открытом способе прокладки проектируемых шламопроводов;

- не менее 3,0 м по вертикали от нижней образующей газопровода-отвода при применении горизонтально-направленного бурения.

3. Проектной документацией предусмотреть:

- пересечение действующего газопровода-отвода с проектируемыми шламопроводами выполнить под углом не менее 60°;

- мероприятия по сохранению и защите газопровода-отвода в местах пересечения в соответствии с «Правилами охраны магистральных трубопроводов»;

- установку КИП оснащенного ПКМ ТСТ, стационарными медносульфатными электродами сравнения ЭНЕС-3М в месте пересечения газопровода-отвода с проектируемыми шламопроводами с обеспечением раздельной электрохимзащиты действующего и проектируемых объектов;

- при использовании металлических проектируемых шламопроводов проектно документацию выполнить в соответствии с требованиями ГОСТ Р 51164-98, ГОСТ 9.602-2005, СТО Газпром 2-3.5-051-2006 «Нормы технологического проектирования магистральных газопроводов», СТО Газпром 9.0-001-2009 «Защита от коррозии. Основные положения», СТО Газпром 9.2-002-2009 «Защита от коррозии. Электрохимическая защита от коррозии. Основные требования», СТО Газпром 9.2-003-2009 «Проектирование электрохимической защиты подземных сооружений», Альбомом 1. УПР. ЭХЗ-01-2007, Альбомом 2. УПР. ЭХЗ-02-2007 и другой действующей НТД;

- обозначение мест пересечений газопровода-отвода с проектируемыми шламопроводами указательными знаками с отметкой глубины заложения и координатами эксплуатирующей организации.

4. Проектная документация (в том числе рабочие чертежи) на строительство проектируемых шламопроводов в местах пересечений с действующим объектом ПАО «Газпром» должна быть согласована с филиалом ООО «Газпром трансгаз Екатеринбург» – Невьянским ЛПУМГ и при необходимости пройти экспертизу в соответствии с действующим законодательством Российской Федерации.

5. Перед началом работ в охранной зоне действующего объекта ПАО «Газпром» организация, которая будет производить эти работы, обязана:

5.1. Разработать и согласовать с Невьянским ЛПУМГ проект производства работ в охранной зоне действующего газопровода-отвода в соответствии с требованиями ВСН 51-1-80.

5.2. Перед началом работ приказом по организации, производящей строительные работы, из числа инженерно-технических работников должно быть назначено лицо, ответственное за производство работ (руководитель работ), копия приказа должна быть представлена в Невьянское ЛПУМГ. Весь персонал, занятый на производстве строительно-монтажных и других работ в охранной зоне, должен быть обучен методам и инструментарием по последовательности безопасного ведения работ, ознакомлен с местонахождением действующих объектов ПАО «Газпром» и их обозначением

на местности. Обучение и инструктаж оформляются в установленном порядке организацией, производящей работы.

5.3. Оповестить Невьянское ЛПУМГ о предстоящей работе не менее чем за пять дней.

5.4. Получить письменное разрешение Невьянского ЛПУМГ на производство работ в охранной зоне действующего газопровода-отвода (не менее 25 м в обе стороны от оси газопровода-отвода) согласно ВСН 51-1-80.

5.5. Совместно с представителем Невьянского ЛПУМГ обозначить на местности ось газопровода-отвода знаками высотой 1,5 м с указанием глубины залегания, установленными через каждые 10 м на протяжении 50 м в обе стороны от мест пересечений с проектируемыми шламопроводами. О проделанной работе составить акты совместно с представителем Невьянского ЛПУМГ. До обозначения действующих объектов ПАО «Газпром» опознавательными знаками ведение строительных работ и движение техники в охранных зонах действующих объектов ПАО «Газпром» не допускается.

6. Предприятие, получившее разрешение на производство работ в охранной зоне действующего объекта ПАО «Газпром», обязано до начала работ вызвать представителя Невьянского ЛПУМГ для установления по технической документации, приборами-искателями и шурфованием точного местонахождения газопровода-отвода и его взаиморасположения с сооружениями проектируемых (строящихся) объектов.

7. При обнаружении на месте производства работ подземных коммуникаций и сооружений, не значащихся в проектной документации, строительные работы должны быть приостановлены, приняты меры по обеспечению сохранности этих коммуникаций и сооружений, выявлению эксплуатирующей их организации и вызову ее представителя на место работ.

8. При производстве работ в местах пересечений действующего и проектируемых объектов механизированные колонны, трубоарочные и другие базы, стеллажи, стоянки механизмов и машин, склады горюче-смазочных материалов, стройматериалов, оборудования и др., жилые городки и т.п. должны размещаться за пределами минимальных расстояний от оси действующего газопровода-отвода, установленных по СП 36.13330.2012 (для газопровода-отвода Ду 500 мм – не менее 150 м).

9. При необходимости производства земляных работ на расстоянии менее 2 м в обе стороны от образующих газопровода-отвода предусмотреть их проведение вручную без применения землеройных механизмов и ударных инструментов, а также в присутствии представителя Невьянского ЛПУМГ.

10. Требования пунктов 8, 9 должны быть в обязательном порядке отражены в проектной документации (в том числе в рабочих чертежах) на строительство проектируемых шламопроводов.

11. Все подготовительные работы по строительству проектируемых шламопроводов должны производиться вне охранной зоны действующего объекта ПАО «Газпром».

12. Исключить проведение работ в охранной зоне действующего объекта

4

ПАО «Газпром» на период выходных и праздничных дней, установленных действующим законодательством РФ.

13. При необходимости организации временного движения автотранспорта и спецтехники через действующие коммуникации ПАО «Газпром» оборудовать временные проезды через действующий газопровод-отвод, конструкцию временных проездов выполнить согласно приложению «Б» СТО Газпром 2-2.3-231-2008.

14. По факту выполненных работ в местах пересечений представить в Невьянское ЛПУМГ исполнительную документацию с обязательным оформлением актов на скрытые работы.

15. При производстве работ обеспечить сохранность действующего объекта ПАО «Газпром», при его повреждении выполнить ремонт за счет Заказчика строительства проектируемого объекта.

16. До начала этапа эксплуатации участка проектируемых шламопроводов в местах пересечений с действующим объектом ПАО «Газпром» организации, эксплуатирующей проектируемые шламопроводы, необходимо совместно с Невьянским ЛПУМГ оформить «Протокол о взаимодействии в случаях аварийных ситуаций».

17. Эксплуатация участка проектируемых шламопроводов в местах пересечений с действующим объектом ПАО «Газпром» разрешается только после выполнения данных технических условий.

18. Невыполнение любого пункта настоящих технических условий влечет за собой аннулирование технических условий.

19. Срок действия технических условий – три года с момента выдачи.

Генеральный директор

Д.Д. Гайдт



Общество с ограниченной ответственностью
«Газпром трансгаз Екатеринбург»
(ООО «Газпром трансгаз Екатеринбург»)

Квартал 10-й, д. 14, г. Екатеринбург,
Свердловская область, Российская Федерация, 620000
Тел.: +7 (343) 308-73-42, факс: +7 (343) 308-73-41
e-mail: svetlana.kuliyeva@gazprom.ru, alexander.korovin@gazprom.ru
ОГРН 50154341, ОГРН 10255407852, ИНН 550807434, КПП 54080001

на № _____ от _____

О согласовании ППТ и ПМТ

Уважаемый Илья Игоревич!

ООО «Газпром трансгаз Екатеринбург» рассмотрело Ваше обращение от 18.11.2020 № Л-20/213 и согласовывает откорректированные проект планировки и проект межевания территорий в целях строительства напорной ливневой канализации с КНС и строительства напорных трубопроводов осветленных стоков производственной площадки «Б».

Обращаем внимание на то, что в томе 2 пункт 5 подпункт «Охранные зоны объектов газоснабжения» необходимо исправить ошибку: по тексту «Участок проектирования пересекает магистральный газопровод-отвод к г.г. Верхняя и Нижняя Салда давлением 5,4 МПа диаметром 500 метров» – условный диаметр газопровода-отвода заменить на 500 миллиметров.

Главный инженер - первый
заместитель генерального
директора

С.В. Трапезников

Завкин Дмитрий Викторович
(343) 2872001

АО «ВЭС»

Вернесалдинские электрические сети

Акционерное общество
«Вернесалдинские электрические сети»
Место нахождения: 624700 г. Верхняя
Салда,
ул. Молодежный тупик, д. 102а
ОГРН 11196650032119
ИНН/КПП 662313063/662310101
Контакты: +7 (34343)5-65-83

ООО Инженерный центр
«Лидер-С»
Директор Банников И.И.

620062 г. Екатеринбург,
ул. Гагарина 8, оф. 202

В ответ на Ваше письмо пех. № Л-20/69 от 11 июля 2020г. сообщаем, что ситуационные планы, схемы конструктивных и планировочных решений, чертежи межевания территорий, в целях строительства напорной ливневой канализации с КНС и строительства напорных трубопроводов осветленных стоков производственной площадки «Б», согласованы.

Генеральный директор АО «ВЭС»

Гринь Е.А.



АКЦИОНЕРНОЕ ОБЩЕСТВО «ГАЗЭК»
(АО «ГАЗЭК»)
ГОРНОЛАВДСКОЙ ОКРУГ

Почтовый адрес: ул. Галкина, 44, с. Нижний Тата, Свердловская обл., 620601, тел. 8 (343) 2606099, факс 8 (343) 660540, e-mail: info@gazek.ru

Юридический адрес: ул. Мурашова, д.4, г. Камово-Уральский, Свердловская обл., 624408, тел. 8 (343) 206 04 90, факс 8 (343) 272 26-92, e-mail: gazek@yandex.ru, gazek@yandex.ru, ОГРН 51080020441, ИНН 6612001379, КПП 661201091

Директору ООО Инженерный центр
«Лидер-С»
И.И. Банников

proekt-grad@mail.ru

Уважаемый Илья Игоревич!

На Ваш запрос сообщаем следующее:

В районе объекта: «Свердловская область, г. Верхняя Салда, ПАО «Корпорация ВСМПО-АВИСМА», газопроводов, состоящих на балансе и в эксплуатации АО «ГАЗЭК» нет.

Главный инженер

А.Н. Симонов



Российская Федерация
Муниципальное унитарное предприятие

ГОРОДСКОЕ УПРАВЛЕНИЕ
ЖИЛИЩНО-КОММУНАЛЬНОГО ХОЗЯЙСТВА

624700, г. Верхняя Салда, Свердловской области,
ул. Паровая, 1а
тел.: 8 (34343) 5-28-11
факс: 8 (34343) 5-05-00
e-mail: ukh@mail.ru

Генеральному директору
ООО «Инженерный Центр
«Лидер-С»
И.И. Банникову

На Ваш пех. №Л-20/71 от 11.06.2020 о согласовании проектов планировки и межевания территорий линейных объектов в целях строительства напорной ливневой канализации с КНС и строительства напорных трубопроводов осветленных стоков производственной площадки «Б», сообщаем:

На предоставленных графических материалах размещение шламопроводов 2Ду-500(сталь) МУП «ГорУЖКХ» нанесено верно.
Проекты согласованы.

Исполнительный директор

В.В. Склиухин



Открытое акционерное общество
«Менеджмент систем» (расположенные
сведения о нем) «Урал» - филиал «Сетевых систем»
Волгоградского энергетического центра

420032, Свердловская область, с. Новый Тагил,
Подстанция 53
Тел.: (3435) 34-20-55, факс: (3435) 16-33-59
E-mail: stas-se@rosseti-ural.ru

Директору
ООО «Инженерный центр
«Лидер-С»
И.И. Банникову

620062, г. Екатеринбург, ул.
Гагарина, д.8, оф.202

Уважаемый Илья Игоревич!

В ответ на ваше обращение от 11.06.2020 г. №СЭ/НТЭС/6-4089, сообщаем, ПО НТЭС согласовывает проект планировки и проекта межевания территорий линейных объектов в целях строительства напорной линейной канализации с КНС и строительства напорных трубопроводов осветленных стоков производственной площадки «Б».

Обращаю Ваше внимание, что охранный зона ЛЭП определяется в соответствии с «Правилами установления охранных зон объектов электросетевого хозяйства и особых условий использования земельных участков, расположенных в границах таких зон», утвержденных постановлением Правительства Российской Федерации от 24.02.2009 № 160.

В случае необходимости, работы по переустройству ЛЭП могут быть выполнены только на основании заключенного договора компенсации затрат между ОАО «МРСК Урала» и собственником земельного участка.

Заместитель главного инженера
по эксплуатации

А.В.Солонков

Е.А. Сасин
(3435)96-32-60



Публичное акционерное общество «Ростелеком»

МАКРОРЕГИОНАЛЬНЫЙ ФИЛИАЛ «УРАЛ»
ЕКАТЕРИНБУРГСКОЙ ОБЛАСТИ

ул. Луначарского, д.134Б,
г. Екатеринбург, Россия, 620110
тел.: (343) 350-90-43, факс: (343) 350-90-06
e-mail: e66@rt.ru, www.r.ru

О согласовании проекта планировки
и проекта межевания

Уважаемый Илья Игоревич!

На Ваш запрос сообщаем, что проект планировки и проект межевания территорий линейных объектов в целях строительства напорной линейной канализации с КНС и строительства напорных трубопроводов осветленных стоков производственной площадки «Б» согласованы.

С уважением,

Директор ГЦТЭТ г. Нижний Тагил

О.В. Горнов

Состав документации по планировке территории

№ п/п	№ схемы	Наименование	Масштаб	Количество листов
Проект планировки территории				
Основная (утверждаемая) часть				
Раздел 1. Проект планировки территории. Графическая часть				
1	1	Чертеж красных линий, совмещенный с чертежом границ зон планируемого размещения линейного объекта с границами зон планируемого размещения линейных объектов, подлежащих реконструкции в связи с изменением их местоположения	1:1000	1
Раздел 2. Положение о размещении линейного объекта				
2	-	Пояснительная записка Том 1. «Проект планировки и проект межевания территории линейного объекта в целях строительства напорных трубопроводов осветленных стоков производственной площадки «Б» Положение о размещении линейного объекта.	-	21
Материалы по обоснованию проекта планировки территории				
Раздел 3. Материалы по обоснованию проекта планировки территории. Графическая часть				
3	2	Схема расположения элемента планировочной структуры	6/м	1
4	3	Схема использования и состояния территории в период подготовки проекта планировки	1:1000	1
5	4	Схема вертикальной планировки территории, инженерной подготовки и инженерной защиты территории, совмещенная со схемой границ территории, подверженных риску возникновения чрезвычайных ситуаций природного и техногенного характера	1:1000	1
6	5	Схема границ зон с особыми условиями использования территории, особо охраняемых природных территорий, лесничеств	1:1000	1
7	6	Схема конструктивных и планировочных решений	1:1000	1
8	7	Схема организации улично-дорожной сети и движения транспорта	1:1000	1
Раздел 4. Материалы по обоснованию проекта планировки территории. Пояснительная записка				
9	-	Пояснительная записка Том 2. «Проект планировки и проект межевания территории линейного объекта в целях строительства напорных трубопроводов осветленных стоков производственной площадки «Б» Материалы по обоснованию проекта планировки территории.	-	53
Проект межевания территории				
Текстовая часть				
10	-	Пояснительная записка Том 3.	-	29
Основная (утверждаемая) часть				
Графическая часть				
11	8	Чертеж межевания территории. Основной чертеж	1:1000	1
Материалы по обоснованию проекта межевания территории				
12	9	План фактического использования территории	1:1000	1

Содержание

Введение.....	7
1. Краткая характеристика территории для размещения линейного объекта	9
2. Сведения по установлению границ земельных участков и обоснование принятых решений.....	11
3. Сведения о земельных участках образуемых, сохраняемых и преобразуемых	15
4. Ведомость образуемых земельных участков.....	21
5. Ведомость участков изъятия для государственных или нужд.....	27
6. Предложения по установлению публичных сервитутов.....	27
7. Основные технико-экономические показатели проекта межевания.....	28
Список используемых сокращений.....	29

Введение

Проект планировки и проект межевания линейного объекта в целях строительства напорных трубопроводов осветлённых стоков производственной площадки «Б» (далее – линейный объект) разработан в рамках договора от 18.12.2019 № 32053 на выполнение работ по планировке территории для размещения линейного объекта в целях строительства напорных трубопроводов осветлённых стоков производственной площадки «Б» (Градостроительное задание – Приложение 1) между заказчиком – ПАО «Корпорация ВСМПО-АВИСМА» и проектировщиком – обществом с ограниченной ответственностью «Лидер-С».

При разработке настоящего проекта учтены следующие нормативные правовые акты и нормативные материалы:

- Градостроительный кодекс Российской Федерации;
- Земельный кодекс Российской Федерации;
- Водный кодекс Российской Федерации;
- Постановлением Правительства РФ от 12.05.2017 №564 «Об утверждении Положения о составе и содержании проектов планировки территории, предусматривающих размещение одного или нескольких линейных объектов»;
- СНиП 11-04-2003 «Инструкция о порядке разработки, согласования, экспертизы и утверждения градостроительной документации» в части не противоречащей Градостроительному кодексу;
- Федеральный закон от 21.12.2004 № 172-ФЗ «О порядке перевода земель и земельных участков из одной категории в другую»;
- «Технический регламент о требованиях пожарной безопасности»;
- Федеральный закон от 14.03.1995 № 33-ФЗ «Об особо охраняемых природных территориях»;
- Федеральный закон от 10.01.2002 № 7-ФЗ «Об охране окружающей среды»;
- СанПиН 2.2.1/2.1.1.1200-03 «Санитарно-защитные зоны и санитарная классификация предприятий, сооружений и иных объектов», утверждены постановлением Главного государственного санитарного врача Российской Федерации от 10.04.2008 №25 «Об утверждении СанПиН 2.2.1/2.1.1.2361-08» (далее – СанПиН 2.2.1/2.1.1.1200-03);
- СанПиН 42-128-4690-88 «Санитарные правила содержания территорий населенных мест»;
- СП 62.13330.2011 «Газораспределительные системы»;
- Постановление Правительства РФ от 24.02.2009 №160 «О порядке установления охранных зон объектов электросетевого хозяйства и особых условий использования земельных участков, расположенных в границах таких зон»;
- Постановление Правительства РФ от 20.11.2000 №878 «Об утверждении Правил охраны газораспределительных сетей»;
- СНиП 11-04-2003 «Инструкция о порядке разработки, согласования, экспертизы и утверждения градостроительной документации» в части не противоречащей Градостроительному кодексу;

- СП 42.13330.2016. Свод правил. «Градостроительство. Планировка и застройка городских и сельских поселений. Актуализированная редакция СНиП 2.07.01-89*»;
- СП 62.13330.2011 Свод правил, Газораспределительные системы, Актуализированная редакция СНиП 42-01-2002;
- СП 11-104-97 «Инженерно-геодезические изыскания для строительства»;
- СП 47.13330.2012 «Свод правил. Инженерные изыскания для строительства. Основные положения»;
- СП 34.13330.2012. Свод правил. Автомобильные дороги. Актуализированная редакция СНиП 2.05.02-85;
- СП 51.13330.2011 «СНиП 23-03-2003 Защита от шума»;
- РДС 30-201-98 «Инструкция о порядке проектирования и установления красных линий в городах и других поселениях Российской Федерации»;
- СП 31.13330.2012 Актуализированная редакция СНиП 2.04.02-84* Водоснабжение. Наружные сети и сооружения;
- СП 32.13330.2012 Актуализированная редакция СНиП 2.04.03-85 Канализация. Наружные сети и сооружения;
- СП 104.13330.2012 Актуализированная редакция СНиП 2.06.15-85 Инженерная защита территории от затопления и подтопления;
- Инструкция по топографической съемке в масштабах 1:5000, 1:2000, 1:1000 и 1:500. ГКИНП-02-033-82;
- Нормативы градостроительного проектирования Свердловской области НГПСО 1-2009.66;
- «Местные нормативы градостроительного проектирования Верхнесалдинского городского округа», 2014 год;
- «Генеральный план Верхнесалдинского городского округа», утвержденный Решением Думы от 24 августа 2011 года №523, выполненный СОООФ «Центр качества строительства» отдел территориального планирования, 2010 г.;
- «Генеральный план Верхнесалдинского городского округа применительно в городу Верхняя Салда», утвержденный Решением Думы от 26 декабря 2012 года №97;
- «Правила землепользования и застройки Верхнесалдинского городского округа», утверждены решением Думы Верхнесалдинского городского округа от 28.08.2019 года №214;
- инженерно-геодезические изыскания выполнены в 2020 году ООО «Инженерный центр «Лидер-С»;
- рабочая документация выполнена ИТЦ ПОА «Корпорация ВСМПО-АВИСМА» в 2019 г.;
- кадастровый план территории действительный на момент проектирования.

Документация по планировке территории выполнена в местной системе координат Свердловской области (далее – МСК-66).

1. Краткая характеристика территории для размещения линейного объекта

Территория планируемого размещения линейного объекта расположена в Свердловской области, в северной части г. Верхняя Салда.

Местоположение территории проектирования приведено на Схеме расположения элемента планировочной структуры, листе 2 графических материалов и на рисунке 1.

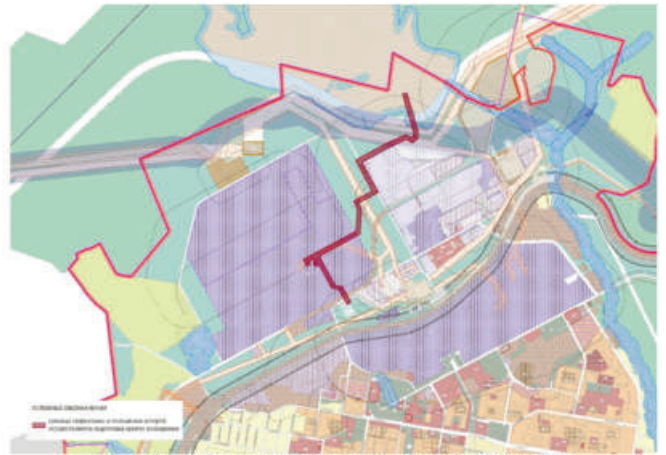


Рис. 1. Схема расположения территории проектирования

Граница зоны планируемого размещения линейного объекта определена с учетом размещения конструктивных элементов, предназначенных для обеспечения необходимых условий производства работ по содержанию линейного объекта в соответствии с нормами отвода земельных участков для постоянного размещения линейного объекта и временного занятия на период строительства и составляет 4,127 га.

Площадь постоянной полосы отвода составляет 0,003 га. Площадь дополнительной полосы отвода, отводимой во временное пользование для нужд строительства (на период строительства), составляет 4,124 га.

Территория планируемого размещения линейного объекта располагается на землях кадастрового района 66:08 Верхнесалдинский, в кадастровых кварталах с номерами 66:08-0801003, 66:08-0801004, 66:08-0801008 и 66:08-0000000.

Местоположение территории планируемого размещения линейного объекта на кадастровом плане территории представлен на рисунке 2.



Рис. 2. Схема размещения территории планируемого размещения линейного объекта на кадастровом плане территории

На территории проектирования отсутствуют существующие и планируемые природные экологические и особо охраняемые природные территории областного значения.

Сведения о существующем использовании территории приведены на Чертеже фактического использования территории (лист 8), масштаб 1:1000.

2. Сведения по установлению границ земельных участков и обоснование принятых решений

Целью настоящего проекта является установление границ, застроенных и незастроенных земельных участков, предназначенных для размещения линейного объекта.

Проектом межевания предлагается формирование постоянного отвода для размещения линейного объекта и формирование временного отвода на период строительства линейного объекта.

В границах кадастровых кварталов зона размещения линейного объекта предусмотрена на землях населенного пункта в границах г. Верхняя Салда.

Ведомость земельных участков, расположенных в зоне размещения линейного объекта приведена в таблице 1.

Таблица 1

Ведомость земельных участков, расположенных в зоне размещения линейного объекта

№ п/п	Кадастровый номер исходного земельного участка/статус	Площадь исходного земельного участка, кв.м.	Адрес	Категория исходного земельного участка	Разрешенное использование исходного земельного участка	Вид права на исходный земельный участок/форма собственности
1	2	3	4	5	6	7
66:08:0000000						
ЗЕМЕЛЬНЫЕ УЧАСТКИ						
1	Часть 66:08:0000000:142(2) (Граница участка многоконтурная. Количество контуров - 3) <i>учетный (уточненный)</i>	22472 +/-52	обл. Свердловская, г. Верхняя Салда, от пересечения с полосой отвода железнодорожного пути МПС до 41 стрелки	Земли населённых пунктов	под объект железнодорожного транспорта (под размещение железнодорожных путей и установления полос отвода железных дорог)	№ 66:08:0000000:142-66/022/2018-4 от 18.01.2018 (аренда)
2	Часть 66:08:0000000:180 <i>учетный (уточненный)</i>	749656 +/-303	Свердловская область, город Верхняя Салда, комплекс гидротехнических сооружений шламонакопителя промстоки площадки "А" ОАО "ВСМПО"	Земли населённых пунктов	для размещения гидротехнических сооружений	№ 66:66-22/661/2012-701 от 27.08.2012 (аренда)
3	Часть 66:08:0000000:1720 <i>учетный (уточненный)</i>	7220 +/-30	Свердловская область, город Верхняя Салда, западные улицы Промышленная, от стрелочного перевода №43 через стрелочные переводы №44,45 до путевого упора	Земли населённых пунктов	под объект железнодорожного транспорта (под размещение железнодорожных путей и установления полос отвода железных дорог)	№ 66:08:0000000:1720-66/022/2018-4 от 25.04.2018 (аренда)
4	Часть 66:08:0000000:1721 <i>учетный (уточненный)</i>	3250 +/-20	Свердловская область, город Верхняя Салда, западные улицы Промышленная, от стрелочного перевода №45 до западной стороны «Производственной площадки домостроительного комбината»	Земли населённых пунктов	под объект железнодорожного транспорта (под размещение железнодорожных путей и установления полос отвода железных дорог)	№ 66:08:0000000:1721-66/022/2018-4 от 18.01.2018 (аренда)
5	Часть 66:08:0000000:2596(2,3) (Граница участка многоконтурная. Количество контуров - 4)	25471 +/-56	Свердловская область, город Верхняя Салда, от подстанции "Патилетка" до РУ-6 кВ цеха №54, ЗАО СП "Урал Бонинг Мануфактуринг"	Земли населённых пунктов	для строительства объекта энергетики (линейный объект - воздушно-кабельная линия 6 кВ)	№ 66:66/022-66/022/660/2015-598/2 от 19.05.2015 (аренда)
66:08:0000000:2697(8)						
6	66:08:0000000:2697(8) (Граница участка многоконтурная. Количество контуров - 18) <i>учетный (уточненный)</i>	543 +/-6	Свердловская область, г. Верхняя Салда	Земли населённых пунктов	под опоры ЛЭП (ВЛ-110 кВ ПС Салда-ПС Моховая 1,2)	№ 66-66/022-66/022/660/2016-514/11 от 06.10.2016 (аренда)
7	66:08:0000000:2699(13) (Граница участка многоконтурная. Количество контуров - 15) <i>учетный (уточненный)</i>	493 +/-8	Свердловская область, г. Верхняя Салда	Земли населённых пунктов	под опоры ЛЭП (ВЛ 110 ПС Салда-ПС Ясашная 1,2)	№ 66-66/022-66/022/660/2016-514/7 от 06.10.2016 (аренда)
8	Часть 66:08:0000000:2795 <i>временный (уточненный)</i>	6958 +/-18	Свердловская область, г. Верхняя Салда, участок объездной дороги по ул. Северный поселок от ул. Промышленной до дороги от ул. 25 Октября до промплощадки «Б»	Земли населённых пунктов	общее пользование территории	Данные отсутствуют
66:08:0801003						
ЗЕМЕЛЬНЫЕ УЧАСТКИ						
1	Часть 66:08:0801003:88 <i>учетный (уточненный)</i>	6011 +/-27	обл. Свердловская, г. Верхняя Салда, район ДСК	Земли населённых пунктов	Для размещения открытой площадки для складирования железобетонных отходов	Данные отсутствуют
2	Часть 66:08:0801003:114 <i>учетный (уточненный)</i>	104666 +/-113	Свердловская область, город Верхняя Салда, улица Промышленная, "Производственная площадка "Домостроительного комбината"	Земли населённых пунктов	для промышленных нужд	№ 66-66-22/047/2009-216 от 15.10.2009 (собственность) Частная
66:08:0801004						
ЗЕМЕЛЬНЫЕ УЧАСТКИ						
1	66:08:0801004:10 <i>ранее учетный (уточненный)</i>	2108 +/-16	обл. Свердловская, г. Верхняя Салда, парковка у ДСК	Земли населённых пунктов	Для размещения бесплатной открытой автостоянки служебного и личного автотранспорта (парковки)	№ 66-66-22/042/2007-454 от 16.01.2008 (аренда)
2	Часть 66:08:0801004:43 <i>учетный (уточненный)</i>	865 +/-10	обл. Свердловская, г. Верхняя Салда, западные ДСК	Земли населённых пунктов	под открытую складскую площадку отходов керамики	№ 66-66-22/046/2011-301 от 28.09.2011 (аренда)
3	Часть 66:08:0801004:50 <i>учетный</i>	2900 +/-19	Свердловская область, город Верхняя Салда, западные ул.	Земли населённых пунктов	под объект железнодорожного	№ 66:08:0801004:50-66/022/2018-4 от 18.01.2018

	(уточненный)		Промышленная, от стрелочного перевода №44 до путевого упора		транспорта (под размещение железнодорожных путей и установления полос отвода железных дорог)	(аренда)
4	Часть 66:08:0801004:95 учтенный (уточненный)	1182824 +/- 381	обл. Свердловская, г. Верхняя Салда, ул. Северный поселок, 3	Земли населённых пунктов	для промышленных нужд	№ 66-66-22/300/2014-479 от 25.07.2014 (собственность) Частная
66:08:0801008						
ЗЕМЕЛЬНЫЕ УЧАСТКИ						
1	Часть 66:08:0801008:5 ранее учтенный (уточненный)	3261	Свердловская область, город Верхняя Салда, улица Северный поселок, земельный участок № 9	Земли населённых пунктов	для промышленных нужд	№ 66-01/22-3/2003-266 от 11.03.2003 (собственность) Частная
2	Часть 66:08:0801008:30 учтенный (уточненный)	11737 +/-53	обл. Свердловская, г. Верхняя Салда, западнее пос. Северный	Земли населённых пунктов	Для размещения открытой площадки для складирования щебня и угля	№ 66-66-22/051/2008-159 от 11.12.2008 (аренда)
3	Часть 66:08:0801008:128 учтенный (уточненный)	3200 +/-20	Свердловская область, город Верхняя Салда, западнее пос. Северный, от стрелочного перевода №7, расположенного на пути № 1а перегона от ст. Верхняя Салда в парк №4 ст. Заводская, до путевого упора	Земли населённых пунктов	под объект железнодорожного транспорта (под размещение железнодорожных путей и установления полос отвода железных дорог)	№ 66:08:0801008:128-66/022/2018-4 от 18.01.2018 (аренда)
4	Часть 66:08:0801008:215 временный (уточненный)	14336 +/-42	Свердловская область, г. Верхняя Салда, южнее земельного участка с кадастровым номером 66:08:0801008:5	Земли населённых пунктов	объекты инженерного обеспечения предприятий	Данные отсутствуют

3. Сведения о земельных участках образуемых, сохраняемых и преобразуемых

Постоянный отвод для линейного объекта образуется из двух частей земельного участка. Участки постоянного отвода предусмотрены для размещения двух камер.

Временный отвод для строительства напорных трубопроводов осветлённых стоков сформирован из 11 земельных участков и 16 частей земельных участков. Во временное пользование отводятся земельные участки для строительства трассы напорных трубопроводов осветлённых стоков (шламопроводов), площадки для складирования материалов и размещения строительной техники, отвалов строительного грунта, под временные дороги на период строительства.

Стоит отметить, что ЗУ1, ЗУ2 (часть) отображенные на Чертеже межевания территории (лист 7) ранее запроектированные (площадь 109 кв.м).

Настоящим проектом образуемым земельным участкам и частям земельных участков присваиваются условные номера: ЗУ4, ЗУ5\чзу1 и так далее.

Основные характеристики образуемых земельных участков и частей земельных участков для постоянной и временной полос отвода линейных объектов с указанием вида разрешённого использования, площади и форм собственности представлены в таблице 2.

Таблица 2

Сведения о земельных участках и частях земельных участков для размещения линейного объекта

Условный номер земельного участка	Номер кадастрового квартала/участка (г/у/л)	Вид разрешённого использования земельного участка	Приспособлен ли земельный участок	Наибольшая глубина залегания грунтовых вод	Категория земель, устанавливаемая и/или завершённо	Вид разрешённого использования земельного участка с соответствием с классификационным типом разрешённого использования земельных участков	Площадь в границах временного отвода, кв. м
1	2	3	4	5	6	7	8
ПОСТОЯННЫЙ ОТВОД (для размещения линейного объекта)							
66:08:0801004:95\чзу2	66:08:0801004:95	для промышленных нужд	Данные отсутствуют	Образование части земельного участка	Земли населённых пунктов	Котлованное обслуживание	24
66:08:0801004:95\чзу3	66:08:0801004:95	для промышленных нужд	Данные отсутствуют	Образование части земельного участка	Земли населённых пунктов	Котлованное обслуживание	10
Итого под постоянный отвод линейного объекта							
ВРЕМЕННЫЙ ОТВОД (на период строительства объекта)							
66:08:08000000:180\чзу1	66:08:08000000:180	для размещения гидротехнических сооружений	Данные отсутствуют	Образование части земельного участка	Земли населённых пунктов	Котлованное обслуживание	1628
ЗУ2	66:08:0801004	Для размещения оспригой площадки для складирования железобетонных элементов	Центральная часть земельного участка не пригодна для размещения земель	Образование земельного участка из муниципальных земель	Земли населённых пунктов	Котлованное обслуживание	1084
66:08:0801008:88\чзу1	66:08:0801008:88	Для размещения оспригой площадки для складирования железобетонных элементов	Данные отсутствуют	Образование части земельного участка	Земли населённых пунктов	Котлованное обслуживание	3498
ЗУ4	66:08:0801002		Непригодна для размещения земель	Образование земельного участка из муниципальных земель	Земли населённых пунктов	Котлованное обслуживание	212
ЗУ5	66:08:08000000		Центральная часть земельного участка не пригодна для размещения земель	Образование земельного участка из муниципальных земель	Земли населённых пунктов	Котлованное обслуживание	210
ЗУ6	66:08:0801001		Центральная часть земельного участка не пригодна для размещения земель	Образование земельного участка из муниципальных земель	Земли населённых пунктов	Котлованное обслуживание	172

Условный номер земельного участка	Номер кадастрового квартала/участка (статус)	Вид разрешённого использования исходного земельного участка	Правообладатель исходного земельного участка	Необходимость проведения кадастровых работ	Категория земель, устанавливаемая по завершению работ	Вид разрешённого использования формируемого земельного участка в соответствии с классификатором видов разрешенного использования земельных участков	Площадь в границах временного отвода, кв. м
1	2	3	4	5	6	7	8
				неразграниченных земель	пунктов	3.1	
66:08:0801004:10/чзу1	66:08:0801004:10	Для размещения бесплатной открытой автостоянки служебного и личного автотранспорта (парковки)	Данные отсутствуют	Образование части земельного участка	Земли населенных пунктов	Коммунальное обслуживание 3.1	1376
ЗУ7	66:08:0801004	-	Неразграниченные земли	Образование земельного участка из неразграниченных земель	Земли населенных пунктов	Коммунальное обслуживание 3.1	375
66:08:0000000:2596(3)/чзу1	66:08:0000000:2596(3)	Для размещения иных объектов энергетики	Данные отсутствуют	Образование части земельного участка	Земли населенных пунктов	Коммунальное обслуживание 3.1	94
66:08:0000000:1720/чзу1	66:08:0000000:1720	под объект железнодорожного транспорта (под размещение железнодорожных путей и установления полос отвода железных дорог)	Данные отсутствуют	Образование части земельного участка	Земли населенных пунктов	Коммунальное обслуживание 3.1	122
ЗУ8	66:08:0801004	-	Данные отсутствуют	Образование земельного участка из неразграниченных земель	Земли населенных пунктов	Коммунальное обслуживание 3.1	537
66:08:0000000:2596(3)/чзу2	66:08:0000000:2596(3)	Для размещения иных объектов энергетики	Данные отсутствуют	Образование части земельного участка	Земли населенных пунктов	Коммунальное обслуживание 3.1	221
66:08:0000000:1721/чзу1	66:08:0000000:1721	под объект	Данные	Образование части	Земли	Коммунальное	159

Условный номер земельного участка	Номер кадастрового квартала/участка (статус)	Вид разрешённого использования исходного земельного участка	Правообладатель исходного земельного участка	Необходимость проведения кадастровых работ	Категория земель, устанавливаемая по завершению работ	Вид разрешённого использования формируемого земельного участка в соответствии с классификатором видов разрешенного использования земельных участков	Площадь в границах временного отвода, кв. м
1	2	3	4	5	6	7	8
		железнодорожного транспорта (под размещение железнодорожных путей и установления полос отвода железных дорог)	отсутствуют	земельного участка	населенных пунктов	обслуживание 3.1	
ЗУ9	66:08:0801004	-	Неразграниченные земли	Образование земельного участка из неразграниченных земель	Земли населенных пунктов	Коммунальное обслуживание 3.1	3376
66:08:0801004:50/чзу1	66:08:0801004:50	под объект железнодорожного транспорта (под размещение железнодорожных путей и установления полос отвода железных дорог)	Данные отсутствуют	Образование части земельного участка	Земли населенных пунктов	Коммунальное обслуживание 3.1	97
66:08:0000000:1721/чзу2	66:08:0000000:1721	под объект железнодорожного транспорта (под размещение железнодорожных путей и установления полос отвода железных дорог)	Данные отсутствуют	Образование части земельного участка	Земли населенных пунктов	Коммунальное обслуживание 3.1	167
ЗУ10	66:08:0801004	-	Неразграниченные земли	Образование земельного участка из неразграниченных земель	Земли населенных пунктов	Коммунальное обслуживание 3.1	85

Условный номер земельного участка	Номер кадастрового квартала/участка (статус)	Вид разрешённого использования исходного земельного участка	Правообладатель исходного земельного участка	Необходимость проведения кадастровых работ	Категория земель, устанавливаемая по завершению работ	Вид разрешённого использования земельного участка в соответствии с классификатором видов разрешенного использования земельных участков	Площадь в границах временного отвода, кв. м
1	2	3	4	5	6	7	8
66:08:0000000:1720/чзу2	66:08:0000000:1720	под объект железнодорожного транспорта (под размещение железнодорожных путей и установления полос отвода железных дорог)	Данные отсутствуют	Образование части земельного участка	Земли населенных пунктов	Коммунальное обслуживание 3.1	745
ЗУ11	66:08:0801004	-	Неразграниченые земли	Образование земельного участка из неразграниченных земель	Земли населенных пунктов	Коммунальное обслуживание 3.1	3635
66:08:0801004:95/чзу1	66:08:0801004:95	для промышленных нужд	Данные отсутствуют	Образование части земельного участка	Земли населенных пунктов	Коммунальное обслуживание 3.1	14684
ЗУ12	66:08:0801004	-	Неразграниченые земли	Образование земельного участка из неразграниченных земель	Земли населенных пунктов	Коммунальное обслуживание 3.1	151
66:08:0000000:2795/чзу1	66:08:0000000:2795	общее пользование территории	Данные отсутствуют	Образование части земельного участка	Земли населенных пунктов	Коммунальное обслуживание 3.1	92
ЗУ13	66:08:0801008	-	Неразграниченые земли	Образование земельного участка из неразграниченных земель	Земли населенных пунктов	Коммунальное обслуживание 3.1	201
66:08:0801008:128/чзу1	66:08:0801008:128	под объект железнодорожного транспорта (под размещение железнодорожных путей и	Данные отсутствуют	Образование части земельного участка	Земли населенных пунктов	Коммунальное обслуживание 3.1	21
Условный номер земельного участка	Номер кадастрового квартала/участка (статус)	Вид разрешённого использования исходного земельного участка	Правообладатель исходного земельного участка	Необходимость проведения кадастровых работ	Категория земель, устанавливаемая по завершению работ	Вид разрешённого использования земельного участка в соответствии с классификатором видов разрешенного использования земельных участков	Площадь в границах временного отвода, кв. м
1	2	3	4	5	6	7	8
		отвода железных дорог)					
66:08:0801008:30/чзу1	66:08:0801008:30	Для размещения открытой площадки для складирования щебня и угля	Данные отсутствуют	Образование части земельного участка	Земли населенных пунктов	Коммунальное обслуживание 3.1	337
66:08:0801008:215/чзу1	66:08:0801008:215	объекты инженерного обеспечения предприятий	Данные отсутствуют	Образование части земельного участка	Земли населенных пунктов	Коммунальное обслуживание 3.1	483
66:08:0801008:5/чзу1	66:08:0801008:5	для промышленных нужд	Данные отсутствуют	Образование части земельного участка	Земли населенных пунктов	Коммунальное обслуживание 3.1	93
ИТОГО ПОД ВРЕМЕННЫЙ ОТВОД (НА ПЕРИОД СТРОИТЕЛЬСТВА ОБЪЕКТА)							41137

Примечание: ЗУ1, ЗУ2 часть ранее запроектированные (площадь 109 кв.м)

4. Ведомость образуемых земельных участков

Проект межевания выполнен в МСК-66.

Сведения об образуемых земельных участках и частях земельных участков, которые содержат площади, виды разрешённого использования территории и координаты поворотных точек, представлены в таблице 3.

Таблица 3

Таблица 3

Ведомость образуемых земельных участков и частей земельных участков

Обозначение (кадастровый номер) образуемого земельного участка	Площадь земельного участка, кв. м	Вид использования земельного участка	Координаты поворотных точек		
			№	X	Y
1	2	3	4	5	6
ПОСТОЯННЫЙ ОТВОД (ДЛЯ РАЗМЕЩЕНИЯ ЛИНЕЙНОГО ОБЪЕКТА)					
66:08:0801004:95/ЧЗУ2	24	Коммунальное обслуживание 3.1	1	527690,2099	1529040,1716
			2	527686,3881	1529042,3720
			3	527683,8334	1529037,6600
			4	527687,6552	1529035,4596
			1	527690,2099	1529040,1716
66:08:0801004:95/ЧЗУ3	10	Коммунальное обслуживание 3.1	1	527626,0000	1528939,0000
			2	527621,9532	1528941,2057
			3	527623,0000	1528943,0000
			4	527627,0468	1528940,7943
			1	527626,0000	1528939,0000
ВРЕМЕННЫЙ ОТВОД (ДЛЯ РАЗМЕЩЕНИЯ ЛИНЕЙНОГО ОБЪЕКТА)					
66:08:0000000:180/ЧЗУ1	5628	Коммунальное обслуживание 3.1	1	528850,8063	1530021,3090
			2	528886,5950	1530020,4143
			3	528934,1978	1530011,0668
			4	528962,4785	1530002,8772
			5	529041,0304	1529980,0692
			6	529160,4764	1529945,3862
			7	529225,2879	1529926,5662
			8	529275,8102	1529910,5316
			9	529271,9214	1529898,2789
			10	529221,4867	1529914,2857
			11	529155,0442	1529933,5776
			12	529037,4459	1529967,7241
			13	528931,4845	1529998,4991
			14	528885,1858	1530007,5905
			15	528851,9445	1530008,4216
ЗУ3	5085	Коммунальное обслуживание 3.1	1	528716,5100	1529667,2600
			2	528751,4385	1529725,4990
			3	528780,4844	1529786,9423
			4	528786,7429	1529783,5077
			5	528787,6062	1529785,2211
			6	528790,4944	1529783,5975
			7	528793,6061	1529788,7231
			8	528790,3072	1529790,5821
			9	528792,1456	1529794,2310

Обозначение (кадастровый номер) образуемого земельного участка	Площадь земельного участка, кв. м	Вид использования земельного участка	Координаты поворотных точек		
			№	X	Y
1	2	3	4	5	6
			10	528785,6223	1529797,8110
			11	528803,2426	1529835,0848
			12	528838,6824	1529915,5425
			13	528806,2737	1529971,5211
			14	528824,5835	1529997,1547
			15	528843,3867	1530021,4945
			16	528850,8063	1530021,3090
			17	528851,9445	1530008,4216
			18	528849,5763	1530008,4808
			19	528834,9627	1529989,5691
			20	528821,5501	1529970,7914
			21	528853,0779	1529916,3343
			22	528814,9069	1529829,6804
			23	528762,7947	1529719,4431
			24	528728,4399	1529661,8988
66:08:0801003:88/чзу1	2498	Коммунальное обслуживание 3.1	1	528716,5100	1529667,2600
			1	528612,9000	1529478,5900
			2	528676,9700	1529600,8800
			3	528716,5100	1529667,2600
			4	528728,4399	1529661,8988
			5	528682,6988	1529585,2824
			6	528654,7414	1529535,3586
			7	528620,7231	1529473,9777
ЗУ4	245	Коммунальное обслуживание 3.1	1	528612,9000	1529478,5900
			1	528615,0698	1529490,2962
			2	528643,5035	1529541,6005
			3	528671,5376	1529591,6608
			4	528676,9700	1529600,8800
			5	528618,1280	1529488,5687
ЗУ5	256	Коммунальное обслуживание 3.1	1	528615,0698	1529490,2962
			1	528601,5170	1529465,8422
			2	528615,0698	1529490,2962
			3	528618,1280	1529488,5687
			4	528612,9000	1529478,5900
			5	528620,7231	1529473,9777
			6	528612,6401	1529459,3931
ЗУ6	375	Коммунальное обслуживание 3.1	1	528601,5170	1529465,8422
			1	528568,1900	1529468,6500
			2	528582,1000	1529461,6400
			3	528587,5048	1529472,5983
			4	528601,0991	1529465,0882
			5	528601,5170	1529465,8422
			6	528612,6401	1529459,3931
			7	528606,1198	1529447,6283
66:08:0801004:10/чзу1	1376	Коммунальное	1	528568,1900	1529468,6500
			1	528478,8700	1529520,7200

Обозначение (кадастровый номер) образуемого земельного участка	Площадь земельного участка, кв. м	Вид использования земельного участка	Координаты поворотных точек		
			№	X	Y
1	2	3	4	5	6
		обслуживание 3.1	2	528479,7100	1529521,9600
			3	528482,6250	1529526,6027
			4	528484,4599	1529529,5250
			5	528587,5048	1529472,5983
			6	528582,1000	1529461,6400
			7	528568,1900	1529468,6500
			8	528538,4300	1529486,2400
			1	528478,8700	1529520,7200
			3У7	375	Коммунальное обслуживание 3.1
2	528459,6600	1529538,9700			
3	528482,6250	1529526,6027			
4	528479,7100	1529521,9600			
5	528478,8700	1529520,7200			
6	528538,4300	1529486,2400			
7	528568,1900	1529468,6500			
8	528458,3952	1529529,2384			
1	528455,4119	1529530,8543			
66:08:0000000:2596(3)/чзу1	94	Коммунальное обслуживание 3.1	1	528459,6600	1529538,9700
			2	528461,3702	1529542,2466
			3	528464,5376	1529540,5309
			4	528484,4599	1529529,5250
			5	528482,6250	1529526,6027
			1	528459,6600	1529538,9700
66:08:0000000:1720/чзу1	122	Коммунальное обслуживание 3.1	1	528446,9958	1529535,4130
			2	528451,3500	1529543,4500
			3	528453,1189	1529546,7160
			4	528461,3702	1529542,2466
			5	528459,6600	1529538,9700
			6	528455,4119	1529530,8543
			1	528446,9958	1529535,4130
3У8	537	Коммунальное обслуживание 3.1	1	528394,7379	1529563,7194
			2	528396,8000	1529566,6100
			3	528399,6000	1529571,3700
			4	528451,3500	1529543,4500
			5	528446,9958	1529535,4130
			1	528394,7379	1529563,7194
66:08:0000000:2596(3)/чзу2	221	Коммунальное обслуживание 3.1	1	528399,6000	1529571,3700
			2	528401,5326	1529574,6586
			3	528453,1189	1529546,7160
			4	528451,3500	1529543,4500
			1	528399,6000	1529571,3700
66:08:0000000:1721/чзу1	159	Коммунальное обслуживание 3.1	1	528383,9283	1529569,5666
			2	528390,8508	1529580,4393
			3	528392,5214	1529579,5397
			4	528401,5321	1529574,6589
			5	528399,6000	1529571,3700

Обозначение (кадастровый номер) образуемого земельного участка	Площадь земельного участка, кв. м	Вид использования земельного участка	Координаты поворотных точек		
			№	X	Y
1	2	3	4	5	6
			6	528396,8000	1529566,6100
			7	528394,7379	1529563,7194
			8	528386,4209	1529568,2244
			1	528383,9283	1529569,5666
			1	528216,5409	1529453,9990
			2	528292,3248	1529595,8124
			3	528299,4400	1529604,4200
			4	528310,7400	1529619,7400
			5	528312,7629	1529622,4866
			6	528390,8508	1529580,4393
			7	528383,9283	1529569,5666
			8	528313,2207	1529607,6399
			9	528232,1688	1529455,9685
			1	528216,5409	1529453,9990
			1	528292,3248	1529595,8124
			2	528307,9610	1529625,0722
			3	528312,7629	1529622,4866
			4	528310,7400	1529619,7400
			5	528299,4400	1529604,4200
			1	528292,3248	1529595,8124
			1	528210,3748	1529442,4606
			2	528216,5409	1529453,9990
			3	528232,1688	1529455,9685
			4	528226,0539	1529444,5258
			1	528210,3748	1529442,4606
			1	528208,8775	1529439,6585
			2	528210,3748	1529442,4606
			3	528226,0539	1529444,5258
			4	528221,3375	1529435,7001
			1	528208,8775	1529439,6585
			1	528123,2896	1529466,7755
			2	528134,3206	1529467,5362
			3	528206,6968	1529435,5779
			4	528208,8775	1529439,6585
			5	528221,3375	1529435,7001
			6	528215,8835	1529425,4941
			7	528176,7400	1529440,1200
			8	528144,6100	1529455,0700
			1	528123,2896	1529466,7755
			1	527892,5425	1529433,2319
			2	527903,4537	1529453,1631
			3	528103,5175	1529465,4119
			4	528123,2896	1529466,7755
			5	528144,6100	1529455,0700
			6	528176,7400	1529440,1200
			7	528215,8835	1529425,4941

Обозначение (кадастровый номер) образуемого земельного участка	Площадь земельного участка, кв. м	Вид использования земельного участка	Координаты поворотных точек		
			№	X	Y
1	2	3	4	5	6
66:08:0801004:95/чзу1	14684	Коммунальное обслуживание 3.1	8	528212,4137	1529419,0011
			9	528132,0350	1529454,4931
			10	528104,3734	1529452,5854
			11	527911,3221	1529440,7657
			12	527903,8111	1529427,0456
			1	527892,5425	1529433,2319
			1	527295,8550	1529304,1185
			2	527302,0425	1529315,3896
			3	527307,4267	1529312,5898
			4	527326,7033	1529301,4385
			5	527347,6851	1529289,4489
			6	527372,1502	1529275,4688
			7	527381,8283	1529207,7223
			8	527529,4510	1529126,5787
			9	527551,3217	1529115,6434
			10	527558,6131	1529111,4900
			11	527641,5401	1529066,5296
			12	527647,3924	1529063,3566
			13	527654,5852	1529066,2337
			14	527684,1023	1529049,2390
			15	527770,4654	1529208,5308
			16	527826,4603	1529312,5214
			17	527892,5425	1529433,2319
			18	527903,8111	1529427,0456
			19	527837,7698	1529306,4102
			20	527781,7714	1529202,4131
			21	527694,8341	1529042,0622
			22	527696,4223	1529041,1395
			23	527690,3465	1529029,9330
			24	527689,0455	1529030,6567
			25	527681,1474	1529012,3803
			26	527677,7741	1529009,5139
			27	527666,3590	1528989,5499
			28	527634,0256	1528930,2719
			29	527626,8030	1528933,9523
			30	527626,3470	1528933,1164
			31	527620,6900	1528936,1997
			32	527613,3416	1528921,5029
			33	527591,8486	1528932,2495
			34	527593,0854	1528934,9096
35	527591,5468	1528935,6208			
36	527586,6070	1528938,4520			
37	527593,6688	1528950,9276			
38	527590,3334	1528952,7455			
39	527598,1469	1528965,9971			
40	527608,8810	1528959,9079			

Обозначение (кадастровый номер) образуемого земельного участка	Площадь земельного участка, кв. м	Вид использования земельного участка	Координаты поворотных точек		
			№	X	Y
1	2	3	4	5	6
			41	527610,5592	1528962,6954
			42	527631,2655	1528950,2717
			43	527655,9420	1528995,5073
			44	527666,9420	1529014,5073
			45	527669,1169	1529016,8242
			46	527678,1690	1529037,8217
			47	527653,5724	1529051,9834
			48	527643,5161	1529047,9608
			49	527634,4908	1529053,3704
			50	527633,5288	1529056,2503
			51	527552,3072	1529100,2876
			52	527545,5507	1529104,1519
			53	527523,5727	1529115,1455
			54	527370,0104	1529199,5493
			55	527360,3136	1529267,4268
			56	527341,3072	1529278,2876
			57	527320,2806	1529290,3029
			58	527301,3870	1529301,2413
			1	527295,8550	1529304,1185
			За исключением		
			59	527621,9532	1528941,2057
			60	527626,0000	1528939,0000
			61	527627,0468	1528940,7943
			62	527623,0000	1528943,0000
			59	527621,9532	1528941,2057
			За исключением		
			63	527683,8334	1529037,6600
			64	527687,6552	1529035,4596
			65	527690,2099	1529040,1716
			66	527686,3881	1529042,3720
			63	527683,8334	1529037,6600
3У12	151	Коммунальное обслуживание 3.1	1	527285,3998	1529309,5563
			2	527291,5940	1529320,8228
			3	527302,0425	1529315,3896
			4	527295,8550	1529304,1185
			1	527285,3998	1529309,5563
66:08:0000000:2795/чзу1	92	Коммунальное обслуживание 3.1	1	527278,9603	1529312,9055
			2	527285,3116	1529324,0896
			3	527291,5940	1529320,8228
			4	527285,3998	1529309,5563
			1	527278,9603	1529312,9055
3У13	201	Коммунальное обслуживание 3.1	1	527265,2512	1529320,4496
			2	527265,6400	1529321,1600
			3	527271,6436	1529331,6036
			4	527282,5222	1529325,5402
			5	527285,3116	1529324,0896

Обозначение (кадастровый номер) образуемого земельного участка	Площадь земельного участка, кв. м	Вид использования земельного участка	Координаты поворотных точек		
			№	X	Y
1	2	3	4	5	6
			6	527278,9603	1529312,9055
			7	527276,3576	1529314,2592
			1	527265,2512	1529320,4496
			1	527265,6400	1529321,1600
66:08:0801008:128/чзу1	21	Коммунальное обслуживание 3.1	2	527266,1800	1529323,4300
			3	527268,5438	1529333,3314
			4	527271,6436	1529331,6036
			1	527265,6400	1529321,1600
			1	527241,7308	1529333,5593
66:08:0801008:30/чзу1	337	Коммунальное обслуживание 3.1	2	527243,1700	1529337,2300
			3	527246,4617	1529345,6394
			4	527268,5438	1529333,3314
			5	527266,1800	1529323,4300
			6	527265,6400	1529321,1600
			7	527265,2512	1529320,4496
			1	527241,7308	1529333,5593
66:08:0801008:215/чзу1	483	Коммунальное обслуживание 3.1	1	527208,3504	1529351,1764
			2	527215,2430	1529363,0400
			3	527246,4617	1529345,6394
			4	527243,1700	1529337,2300
			5	527241,7308	1529333,5593
			6	527220,0146	1529345,6635
			7	527219,5702	1529344,8986
66:08:0801008:5/чзу1	93	Коммунальное обслуживание 3.1	1	527208,3504	1529351,1764
			2	527204,7740	1529345,0206
			3	527208,3504	1529351,1764
			4	527219,5702	1529344,8986
			1	527204,7740	1529345,0206

Графическое отображение образуемых земельных участков приведено в графической части на чертеже межевания территории, масштаб 1:1000, лист 7.

5. Ведомость участков изъятия для государственных или нужд

В результате анализа предоставленных кадастровых данных для размещения линейного объекта необходимость изъятия земельных участков отсутствует.

6. Предложения по установлению публичных сервитутов

Необходимость установления публичных сервитутов отсутствует.

7. Основные технико-экономические показатели проекта межевания

Основные технико-экономические показатели настоящего проекта приведены в таблице 4.

Таблица 4

Основные технико-экономические показатели проекта межевания

№ п/п	Наименование показателей	Единица измерения	Современное состояние	Расчетный срок
1	2	3	4	5
1.	Площадь проектируемой территории - всего	га	13,82	13,82
2.	Площадь постоянной полосы отвода	га	-	0,003
3.	Площадь временной полосы отвода для строительства напорных трубопроводов осветлённых стоков (шламопроводов)		-	4,124
4.	Территории, подлежащие межеванию	га	-	4,127
5.	Территории, не подлежащие межеванию	га	-	9,69

Список используемых сокращений
г. – город;
га – гектар;
кВ – киловольт;
м – метр.

От 11.10.2021 №2624

О внесении изменений в постановление администрации Верхнесалдинского городского округа от 21.01.2021 № 116 «Об утверждении Порядка определения объема и условий предоставления субсидий на иные цели муниципальным бюджетным и автономным учреждениям Верхнесалдинского городского округа, в отношении которых Управление образования администрации Верхнесалдинского городского округа осуществляет отдельные функции и полномочия учредителя»

В соответствии со статьей 78.1 Бюджетного кодекса Российской Федерации, Федеральным законом от 06 октября 2003 года № 131-ФЗ «Об общих принципах организации местного самоуправления в Российской Фе-

дерации», постановлением Правительства Российской Федерации

от 22.02.2020 № 203 «Об общих требованиях к нормативным правовым актам и муниципальным правовым актам, устанавливающим порядок определения объема и условия предоставления бюджетным и автономным учреждениям субсидий на иные цели», Уставом Верхнесалдинского городского округа, решением Думы городского округа от 30.01.2013 № 107 «Об утверждении Положения о муниципальных правовых актах Верхнесалдинского городского округа»,

ПОСТАНОВЛЯЮ:

1. Внести изменения в Приложение № 2 к постановлению администрации Верхнесалдинского городского округа от 21.01.2021 № 116 «Об утверждении Порядка определения объема и условий предостав-

ления субсидий на иные цели муниципальным бюджетным и автономным учреждениям Верхнесалдинского городского округа, в отношении которых Управление образования администрации Верхнесалдинского городского округа осуществляет отдельные функции и полномочия учредителя» (в редакции постановлений администрации Верхнесалдинского городского округа от 27.01.2021 № 251, от 04.05.2021 № 1230, от 15.07.2021 № 1833, от 17.08.2021 № 2099), дополнив Перечень субсидий на иные цели муниципальным бюджетным и автономным учреждениям Верхнесалдинского городского округа, в отношении которых Управление образования администрации Верхнесалдинского городского округа осуществляет отдельные функции и полномочия учредителя строками следующего содержания:

<p>0703 10332 27 000 622</p>	<p>Субсидии бюджетным и автономным учреждениям на иные цели в части обеспечения затрат, связанных с реализацией проекта по обеспечению системы персонализированного финансирования дополнительного образования детей в Свердловской области, возникающих в связи с осуществлением ею оплаты дополнительного образования, получаемого детьми с использованием сертификата дополнительного образования, выданных в Верхнесалдинском городском округе</p>	<p>Обеспечение затрат уполномоченной организации – участника системы персонализированного финансирования дополнительного образования детей в Свердловской области, возникающих в связи с осуществлением ею оплаты дополнительного образования, получаемого детьми с использованием сертификата дополнительного образования, выданных в Верхнесалдинском городском округе</p>	<p>X</p>	<p>X</p>	<p>Государственная программа Свердловской области «Развитие системы образования и молодежной политики в Свердловской области до 2025 года»</p>	<p>Постановление администрации Верхнесалдинского городского округа от 15.10.2019 № 2918 «Об утверждении муниципальной программы «Развитие системы образования в Верхнесалдинском городском округе»</p>	<p>Расчет осуществляется по форме 1,2,5, в соответствии с приложением № 3 к настоящему Порядку</p>
<p>0702 104E1 27001 612</p>	<p>Субсидии бюджетным и автономным учреждениям на иные цели в части расходов на создание и обеспечение функционирования центров образования естественно-научной и технологической направленностей в общеобразовательных организациях, расположенных в сельской местности, малых городах</p>	<p>Создание муниципального центра «Точка роста»</p>	<p>образование</p>	<p>«Современная школа»</p>	<p>Государственная программа Свердловской области «Развитие системы образования и молодежной политики в Свердловской области до 2025 года»</p>	<p>Постановление администрации Верхнесалдинского городского округа от 15.10.2019 № 2918 «Об утверждении муниципальной программы «Развитие системы образования в Верхнесалдинском городском округе»</p>	<p>Расчет осуществляется по форме 5, 6 в соответствии с приложением № 3 к настоящему Порядку</p>

0709 10 526 27000 612	Субсидии бюджетным и автономным учреждениям на иные цели на приобретение и монтаж кондиционеров	Приобретение и монтаж кондиционеров	X	X	X	Постановление администрации Верхнесалдинского городского округа от 15.10.2019 № 2918 «Об утверждении муниципальной программы «Развитие системы образования в Верхнесалдинском городском округе»	Расчет осуществляется по форме 5, 6 в соответствии с приложением № 3 к настоящему Порядку
-----------------------------	---	-------------------------------------	---	---	---	---	---

».

2. Настоящее постановление опубликовать в официальном печатном издании «Салдинская газета» и разместить на официальном сайте Верхнесалдинского городского округа <http://v-salda.ru>.

3. Настоящее постановление вступает в силу после его официального опубликования.

4. Контроль за исполнением настоящего постановления возложить на начальника Управления образования администрации Верхнесалдинского городского округа А.Е. Золотарева.

От 20.10.2021 № 2765

О внесении изменений в постановление администрации Верхнесалдинского городского округа от 24.02.2021 № 549 «О мерах по организации и обеспечению отдыха и оздоровления детей на территории Верхнесалдинского городского округа в каникулярное время в 2021 году»

В соответствии со служебными письмами руководителей муниципальных образовательных организаций Верхнесалдинского городского округа, в целях обеспечения отдыха и оздоровления детей, создания условий для укрепления их здоровья и безопасности на территории Верхнесалдинского городского округа в 2021 году

ПОСТАНОВЛЯЮ:

1. Изложить Дислокацию оздоровительных лагерей, расположенных на территории Верхнесалдинского городского округа, в

осенние каникулы 2021 года, утвержденную постановлением администрации Верхнесалдинского городского округа от 24.02.2021 № 549 «О мерах по организации и обеспечению отдыха и оздоровления детей на территории Верхнесалдинского городского округа в каникулярное время в 2021 году» (в редакции постановлений администрации Верхнесалдинского городского округа

от 22.03.2021 № 782, от 16.04.2021 № 1120, от 04.06.2021 № 1478, от 05.07.2021 № 1723, от 12.07.2021 № 1786) в новой редакции:

«Дислокация оздоровительных лагерей, расположенных на территории Верхнесалдинского городского округа, в осенние каникулы 2021 года. Оздоровительные лагеря, подведомственные Управлению образования администрации Верхнесалдинского городского округа

№ п/п	Название лагеря	Смена	Количество дней	Количество человек
1.	Оздоровительные лагеря с дневным пребыванием детей при муниципальных образовательных организациях:		6	421

№ п/п	Название лагеря	Смена	Количество дней	Количество человек
	в том числе:			
1.1.	МБОУ «Средняя школа № 1»	15.11.2021-20.11.2021	6	35
1.2.	Школа № 2;	30.10.2021-06.11.2021	6	70
1.3.	МБОУ СОШ № 6;	30.10.2021-06.11.2021	6	50
1.4.	МБОУ «Школа-интернат №9»;	15.11.2021-20.11.2021	6	45
1.5.	МКОУ СОШ № 12;	30.10.2021-06.11.2021	6	20
1.6.	Школа № 14	30.10.2021-06.11.2021	6	70
1.7.	средняя школ-интернат № 17	30.10.2021-06.11.2021	6	41
1.8.	МКОУ ООШ д. Нелоба	30.10.2021-06.11.2021	6	15
1.9.	МБОУ ДО «ДЮСШ»	30.10.2021-06.11.2021	6	75

2. Настоящее постановление вступает в силу с момента его подписания.

3. Настоящее постановление опубликовать в официальном печатном издании «Салдинская газета» и разместить на официальном сайте Верхнесалдинского городского округа <http://v-salda.ru>.

4. Контроль за исполнением настоящего постановления возложить на заместителя главы администрации по управлению социальной сферой
Е.С. Вербих.

Глава Верхнесалдинского городского округа

К.Н. Носков

От 20.10.2021 №2767
О внесении изменений в муниципальную программу «Развитие системы образования в Верхнесалдинском городском округе», утвержденную постановлением администрации Верхнесалдинского городского округа от 15.10.2019 № 2918

Руководствуясь Федеральным законом от 06 октября 2003 года № 131-ФЗ

«Об общих принципах организации местного самоуправления в Российской Федерации», постановлением администрации Верхнесалдинского городского округа от 06.04.2015 № 1154 «Об утверждении Порядка формирования и реализации муниципальных программ Верхнесалдинского

городского округа», решениями Думы городского округа от 30.01.2013 № 107 «Об утверждении Положения о муниципальных правовых актах Верхнесалдинского городского округа», решением Думы городского округа от 29.09.2021 № 361 «О внесении изменений в решение Думы городского округа от 22.12.2020 № 322

«Об утверждении бюджета Верхнесалдинского городского округа на 2021 год и плановый период 2022-2023 годов», Уставом Верхнесалдинского городского округа,

ПОСТАНОВЛЯЮ:

1. Внести в муниципальную программу «Развитие системы образования в Верхнесалдинском городском округе», утверж-

денную постановлением администрации Верхнесалдинского городского округа от 15.10.2019 № 2918 «Об утверждении муниципальной программы «Развитие системы образования в Верхнесалдинском городском округе» (далее – Программа) (в редакции постановлений администрации Верхнесалдинского городского округа от 12.02.2020 № 444, от 19.08.2020 № 1974, от 24.09.2020 № 2325, от 01.12.2020 № 2975, от 10.03.2021 № 694, от 17.09.2021 № 2422) следующие изменения:

1) в паспорте Программы строку «Объемы финансирования муниципальной программы по годам реализации, тысяч рублей» изложить в следующей редакции:

2021 год – 939 016,40 тыс. рублей;
2022 год – 903 206,10 тыс. рублей;
2023 год – 916 711,80 тыс. рублей;
2024 год – 897 840,90 тыс. рублей;
2025 год – 896 040,90 тыс. рублей;
2026 год – 889 956,30 тыс. рублей;
из них

областной бюджет: 3 856 290,10 тыс. рублей, в том числе

2020 год – 521 549,80 тыс. рублей;
2021 год – 585 155,40 тыс. рублей;
2022 год – 562 192,20 тыс. рублей;
2023 год – 571 539,60 тыс. рублей;
2024 год – 538 617,70 тыс. рублей;
2025 год – 538 617,70 тыс. рублей;
2026 год – 538 617,70 тыс. рублей;

местный бюджет: 2 456 194,80 тыс. рублей, в том числе:

2020 год – 348 162,70 тыс. рублей;
2021 год – 353 861,00 тыс. рублей;
2022 год – 341 013,90 тыс. рублей;
2023 год – 345 172,20 тыс. рублей;
2024 год – 359 223,20 тыс. рублей;
2025 год – 357 423,20 тыс. рублей;
2026 год – 351 338,60 тыс. рублей.

2) в паспорте Программы строку «Перечень основных целевых показателей муниципальной программы» дополнить пунктами 41 и 42 следующего содержания:

«41) доля детей в возрасте от 5 до 18 лет, получающих дополнительное образование с использованием сертификата дополнительного образования, в общей численности детей, получающих дополнительное образование за счет бюджетных средств (за исключением обучающихся в образовательных организациях дополнительного образования детей со специальными наименованиями «детская школа искусств», «детская музыкальная школа», «детская хоровая школа», «детская художественная школа», «детская хореографическая школа», «детская театральная школа»,

«детская цирковая школа», «детская школа художественных ремесел» (далее – детские школы искусств));

42) доля детей в возрасте от 5 до 18 лет, использующих сертификаты дополнительного образования в статусе сертификатов персонализированного финансирования.»;

3) раздел 1 Программы «Характеристика и анализ текущего состояния системы образования в Верхнесалдинском городском округе» дополнить абзацем следующего содержания:

«В соответствии с будущими приоритетными направлениями совершенствования системы дополнительного образования в Российской Федерации, закрепленными, в частности, Концепцией развития дополнительного образования детей в Российской Федерации, утвержденной распоряжением Правительства Российской Федерации от 04.09.2014 № 1726-р, Федеральным проектом «Успех каждого ребенка» национального проекта «Образование», государственной программой Российской Федерации «Развитие образования», утвержденной постановлением Правительства Российской Федерации от 26.12.2017 № 1642, Национальной стратегией действий в интересах детей на 2012-2017 годы, утвержденной Указом Президента Российской Федерации от 01.06.2012 № 761, Приказом Минпросвещения России от 03.09.2019 № 467 «Об утверждении Целевой модели развития региональных систем дополнительного образования детей», постановлением администрации Верхнесалдинского городского округа № 2789 от 01.10.2019 «Об утверждении Положения о персонализированном дополнительном образовании детей на территории Верхнесалдинского городского округа» в целях обеспечения равной доступности качественного дополнительного образования для детей в Верхнесалдинском городском округе реализуется система персонализированного финансирования допол-

нительного образования, подразумевающая предоставление детям именных сертификатов дополнительного образования. Реализуемый финансово-экономический механизм позволяет всем организациям, в том числе не являющимся муниципальными учреждениями, имеющим лицензию на ведение образовательной деятельности, получить равный доступ к бюджетному финансированию. Обеспечение использования именных сертификатов дополнительного образования осуществляется в соответствии с программой персонализированного финансирования. Помимо реализуемого механизма персонализированного финансирования в Верхнесалдинском городском округе реализуется механизм персонализированного учета детей, получающих дополнительное образование за счет средств бюджетов различных уровней, которые в совокупности создают систему персонализированного дополнительного образования.»;

4) приложение № 1 к Программе изложить в новой редакции (прилагается);

5) приложение № 2 к Программе изложить в новой редакции (прилагается);

6) приложение № 3 к Программе изложить в новой редакции (прилагается).

2. Настоящее постановление опубликовать в официальном печатном издании «Салдинская газета» и разместить на официальном сайте Верхнесалдинского городского округа <http://v-salda.ru>.

3. Настоящее постановление вступает в силу с момента подписания.

4. Контроль за исполнением настоящего постановления возложить на начальника Управления образования администрации Верхнесалдинского городского округа А.Е. Золотарева.

Глава Верхнесалдинского городского округа

К.Н. НОСКОВ

от 25.10.2021 № 2784

О внесении изменений в постановление администрации Верхнесалдинского городского округа от 24.03.2020 № 843 «О введении на территории Верхнесалдинского городского округа режима повышенной готовности и принятии дополнительных мер по защите населения от новой коронавирусной инфекции (2019-nCoV)»

В соответствии с Указом Губернатора Свердловской области от 18.03.2020 № 100-УГ «О введении на территории Свердловской области режима повышенной готовности и принятии дополнительных мер по

защите населения от новой коронавирусной инфекции (2019-nCoV)», Уставом Верхнесалдинского городского округа,

ПОСТАНОВЛЯЮ:

1. Внести следующие изменения в постановление администрации Верхнесалдинского городского округа от 24.03.2020 № 843 «О введении на территории Верхнесалдинского городского округа режима повышенной готовности и принятии дополнительных мер по защите населения от новой коронавирусной инфекции (2019-nCoV)» (в редакции постановлений администрации Верхнесалдинского городского округа от

26.03.2020 № 911, от 27.03.2020 № 921, от 31.03.2020 № 928, от 04.04.2020 № 937, от 06.04.2020 № 939, от 11.04.2020 № 953, от 30.04.2020 № 1140, от 12.05.2020 № 1189, от 26.05.2020 № 1241, от 02.06.2020 № 1369, от 11.06.2020 № 1403, от 29.07.2020 № 1760, от 14.08.2020 № 1951, от 07.09.2020 № 2081, от 27.10.2020 № 2653):

1) дополнить пунктом 3.1 следующего содержания:

«3.1 Установить, что посещение гражданами, достигшими возраста 18 лет, зданий, строений, сооружений (помещений в них), указанных в абзацах втором и третьем настоящей части, допускается при наличии у

таких граждан QR-кода, оформленного с использованием федеральной государственной информационной системы «Единый портал государственных и муниципальных услуг (функций)» и подтверждающего, что гражданину проведена профилактическая прививка против новой коронавирусной инфекции (2019-nCoV), или медицинского документа, подтверждающего, что гражданину проведена профилактическая прививка против новой коронавирусной инфекции (2019-nCoV) не более шести месяцев назад (вторым компонентом вакцины или однокомпонентной вакциной против новой коронавирусной инфекции (2019-nCoV), прошедшей государственную регистрацию в

от 25.10.2021 № 2784

Российской Федерации) либо что гражданин перенес новую коронавирусную инфекцию (2019-nCoV) не более шести месяцев назад (далее - медицинский документ), а также документа, удостоверяющего личность гражданина, начиная:

с 25 октября 2021 года - при посещении зданий, строений, сооружений (помещений в них) органов местного самоуправления Верхнесалдинского городского округа, муниципальных учреждений, осуществляющих материально-техническое и соци-

ально-бытовое обеспечение деятельности указанных органов (в том числе работниками этих учреждений); музеев, библиотек, объектов физкультуры и спорта (за исключением профессиональных спортивных клубов, объектов спорта образовательных организаций);

с 30 октября 2021 года - при посещении зданий, строений, сооружений (помещений в них) кинотеатров (кинозалов) и иных организаций, осуществляющих публичную демонстрацию фильмов; дворцов культуры; салонов красоты; баз отдыха, домов отдыха.

Собственникам и иным законным владельцам зданий, строений, сооружений (помещений в них), указанных в абзацах втором и третьем части первой настоящего пункта, обеспечить:

1) проведение проверки наличия у посетителей, достигших возраста 18 лет, QR-кода или медицинского документа и соответствия данных о посетителе, содержащихся в QR-коде или медицинском документе и документе, удостоверяющем личность гражданина;

2) установление пунктов контроля в целях недопущения посетителей, достигших возраста 18 лет, не имеющих QR-кода или

медицинского документа.

Рекомендовать организациям общественного питания и организациям, осуществляющим деятельность в сферах культуры, спорта, организации досуга и развлечений, не указанным в абзацах втором и третьем части первой настоящего пункта, а также торговым, торгово-развлекательным центрам с 30 октября 2021 года предоставлять гражданам услуги, предусматривающие их очное присутствие, при наличии у граждан, достигших возраста 18 лет, QR-кода или медицинского документа. Действие частей первой - третьей настоящего пункта не распространяется на посещение гражданами переписных участков в период проведения Всероссийской переписи населения.»

2. Настоящее постановление опубликовать в официальном печатном издании «Салдинская газета» и разместить на официальном сайте Верхнесалдинского городского округа <http://v-salda.ru>.

3. Настоящее постановление вступает в силу с момента его подписания.

4. Контроль за исполнением настоящего постановления оставляю за собой.

Глава Верхнесалдинского городского округа
К.Н. НОСКОВ

от 25.10.2021 № 225-о

О внесении изменений в распоряжение администрации Верхнесалдинского городского округа от 20.03.2020 № 66-о «О деятельности администрации Верхнесалдинского городского округа, муниципальных учреждений и муниципальных унитарных предприятий в условиях угрозы распространения новой коронавирусной инфекции (2019-nCoV)»

Руководствуясь Указом Губернатора Свердловской области от 22.10.2021 № 613-УГ «О внесении изменений в Указ Губернатора Свердловской области от 18.03.2020 № 100-УГ «О введении на территории Свердловской области режима повышенной готовности и принятии дополнительных мер по защите населения от новой коронавирусной инфекции (2019-nCoV)»

1. Внести в распоряжение администрации Верхнесалдинского городского округа от 20.03.2020 № 66-о «О деятельности администрации Верхнесалдинского городского округа, муниципальных учреждений и муниципальных унитарных предприятий в условиях угрозы распространения новой

коронавирусной инфекции (2019-nCoV)» (в редакции распоряжений администрации Верхнесалдинского городского округа от 14.04.2020 № 83-о, от 05.06.2020 № 116-о, от 11.06.2020 № 119-о, от 13.08.2020 № 168-о, от 26.10.2020 № 212-о) следующие изменения:

1) в пункте 2 слова «Директору МКУ «Служба городского хозяйства» В.В.Бычкову» заменить словами «И.о. директора МКУ «Служба городского хозяйства» Н.В.Иванову»;

2) подпункт 1 пункта 2 изложить в следующей редакции:

«1) обеспечить посещение гражданами, достигшими возраста 18 лет, администрации Верхнесалдинского городского округа, при наличии у таких граждан QR-кода, оформленного с использованием федеральной государственной информационной системы «Единый портал государственных и муниципальных услуг (функций)» и подтверждающего, что гражданину проведена профилактическая прививка против новой коронавирусной инфекции (2019-nCoV), или медицинского документа, подтверждающе-

го, что гражданину проведена профилактическая прививка против новой коронавирусной инфекции (2019-nCoV) не более шести месяцев назад (вторым компонентом вакцины или однокомпонентной вакциной против новой коронавирусной инфекции (2019-nCoV), прошедшей государственную регистрацию в Российской Федерации) либо что гражданин перенес новую коронавирусную инфекцию (2019-nCoV) не более шести месяцев назад (далее - медицинский документ), а также документа, удостоверяющего личность гражданина, начиная с 25 октября 2021 года».

2. Настоящее распоряжение опубликовать в официальном печатном издании «Салдинская газета» и разместить на официальном сайте Верхнесалдинского городского округа <http://v-salda.ru>.

3. Настоящее распоряжение вступает в силу с момента его подписания.

4. Контроль за исполнением настоящего распоряжения оставляю за собой.

Глава Верхнесалдинского городского округа
К.Н. НОСКОВ

от 25.10.2021 № 2785

Об оказании единовременной финансовой помощи из средств резервного фонда администрации Верхнесалдинского городского округа гражданам, пострадавшим вследствие чрезвычайной ситуации на территории Верхнесалдинского городского округа

В соответствии с Бюджетным кодексом Российской Федерации, Федеральным законом от 21 декабря 1994 года № 68-ФЗ «О защите населения и территории от чрезвычайных ситуаций природного и техногенного характера», Законом Свердловской области от 27 декабря 2004 года № 221-03 «О защите населения и территорий от чрезвычайных ситуаций природного и техногенного характера в Свердловской области», постановлениями администрации Верхнесалдинского городского округа от 05.07.2021 № 1722 «О введении на территории Верхнесалдинского городского округа режима чрезвычайной ситуации», от 06.07.2021 № 1726 «Об определении перечня объектов, попавших в границу зоны подтопления вследствие чрезвычайной ситуации на территории Верхнесалдинского городского округа», от 26.05.2015 № 1711 «Об утверждении Порядка использования бюджетных ассигнований резервного

фонда администрации Верхнесалдинского городского округа», протоколом заседания комиссии по предупреждению и ликвидации чрезвычайных ситуаций и обеспечения пожарной безопасности Верхнесалдинского городского округа,

ПОСТАНОВЛЯЮ:

1. Выделить средства в размере 430 000 (четыреста тридцать тысяч) рублей 00 копеек из резервного фонда администрации Верхнесалдинского городского округа для оказания единовременной финансовой помощи:

1) правообладателям садовых и огородных земельных участков, пострадавшим вследствие чрезвычайной ситуации регионального характера на территории Верхнесалдинского городского округа;

2) гражданам, являющимся фактически пользователями земельных участков в садоводческих товариществах, пострадавшим вследствие чрезвычайной ситуации регионального характера на территории Верхнесалдинского городского округа.

2. Определить получателем средств местного бюджета администрацию Верхнесалдинского городского округа.

3. Оказать единовременную финансовую помощь из резервного фонда администрации Верхнесалдинского городского округа гражданам, пострадавшим вследствие чрез-

вычайной ситуации на территории

от 25.10.2021 № 2785

Верхнесалдинского городского округа, в порядке, установленном настоящим постановлением.

4. Утвердить порядок оказания единовременной финансовой помощи из средств резервного фонда администрации Верхнесалдинского городского округа, гражданам, пострадавшим вследствие чрезвычайной ситуации на территории Верхнесалдинского городского округа (прилагается).

5. Настоящее постановление опубликовать в официальном печатном издании «Салдинская газета» и разместить на официальном сайте Верхнесалдинского городского округа <http://v-salda.ru>.

6. Настоящее постановление вступает в силу с момента его подписания, и распространяет свое действие на отношения, возникшие с 14 сентября 2021 года.

7. Контроль за исполнением настоящего постановления оставляю за собой.

Глава Верхнесалдинского городского округа
К.Н. НОСКОВ

УТВЕРЖДЕНО

постановлением администрации Верхнесалдинского городского округа от 25.10.2021 № 2781 «Об утверждении Положения о предоставлении гражданам единовременной денежной выплаты из резервного фонда администрации Верхнесалдинского городского округа на проведение ремонта жилых домов, пострадавших в результате чрезвычайной ситуации регионального характера, обусловленной подъемом воды на водных объектах, расположенных на территории Верхнесалдинского городского округа»

ПОЛОЖЕНИЕ

о предоставлении гражданам единовременной денежной выплаты из резервного фонда администрации Верхнесалдинского городского округа на проведение ремонта жилых домов, пострадавших в результате чрезвычайной ситуации регионального характера, обусловленной подъемом воды на водных объектах, расположенных на территории Верхнесалдинского городского округа

Раздел 1. Общие положения

1. Настоящее Положение устанавливает порядок и условия предоставления гражданам единовременной денежной выплаты из резервного фонда администрации Верхнесалдинского городского округа на проведение ремонта жилых домов, пострадавших 05 июля 2021 года в результате чрезвычайной ситуации регионального значения, обусловленной подъемом воды на водных объектах, расположенных на территории Верхнесалдинского городского округа (далее соответственно – граждане, чрезвычайная ситуация, пострадавшее жилое помещение, единовременная выплата).

2. Единовременная выплата предоставляется гражданам, жилые помещения которых пострадали в результате чрезвычайной ситуации, признаны пригодными для проживания, требующие проведения ремонта, включены соответствующим постановлением администрации Верхнесалдинского городского округа в перечень объектов, попавших в границу зоны подтопления вследствие чрезвычайной ситуации.

Раздел 2. Условия предоставления единовременной выплаты

3. Предоставление единовременной выплаты осуществляется гражданам, отвечающим на момент обращения за предоставлением единовременной выплаты одному из следующих условий:

1) являвшимся на день введения режима чрезвычайной ситуации собственниками пострадавших жилых помещений (далее – собственники пострадавших жилых помещений);

2) имеющим на день введения режима чрезвычайной ситуации документы, которые в соответствии с законодательством Российской Федерации являются основанием для государственной регистрации права собственности на пострадавшие жилые помещения;

3) не соответствующим условиям подпунктов 1 и 2 настоящего пункта, но проживающим на день введения режима чрезвычайной ситуации в пострадавших жилых помещениях.

4. Единовременная выплата предоставляется однократно в отношении одного пострадавшего жилого помещения. В слу-

чае повреждения в связи с чрезвычайной ситуацией двух жилых помещений предоставление единовременной выплаты осуществляется в отношении каждого из пострадавших жилых помещений.

Единовременная выплата не предоставляется гражданам, получившим денежные средства на ремонт жилых помещений за счет межбюджетного трансферта бюджету Верхнесалдинского городского округа, за исключением случаев, когда работы ранее не были учтены в сметной документации.

5. Единовременная выплата предоставляется гражданину (гражданам, являющимся участниками общей собственности на пострадавшее жилое помещение), который (которые) самостоятельно будет(ут) производить работы по ремонту жилого помещения.

Раздел 3. Порядок удостоверения права на получение единовременной выплаты

6. В целях удостоверения права гражданина на получение единовременной выплаты гражданин или его представитель в срок, не превышающий пяти месяцев с даты возникновения чрезвычайной ситуации, обращается с заявлением о предоставлении и перечислении единовременной выплаты по форме согласно приложению № 1 к настоящему Положению (далее – заявление) в администрацию Верхнесалдинского городского округа (далее – администрация).

7. К заявлению прилагаются следующие документы:

копия паспорта или иного документа, удостоверяющего личность гражданина;

копии документов, удостоверяющие личность и подтверждающие полномочия представителя гражданина, - в случае обращения с заявлением представителя гражданина;

копии документов о праве собственности на пострадавшее жилое помещение (гражданин вправе не представлять указанные документы);

копии документов, которые в соответствии с законодательством Российской Федерации являются основанием для государственной регистрации права собственности на пострадавшее жилое помещение, если право собственности на жилое помещение не зарегистрировано – для граждан, ука-

занных в подпункте 2 пункта 3 настоящего Положения;

копии документов, подтверждающих проживание граждан на день введения режима чрезвычайной ситуации в пострадавших жилых помещениях – для граждан, указанных в подпункте 3 пункта 3 настоящего Положения;

обязательство о проведении ремонта жилого помещения, пострадавшего в результате чрезвычайной ситуации, составленное по форме согласно приложению № 2 к настоящему Положению.

8. Заявление и документы, указанные в пункте 7 настоящего Положения, могут быть поданы путем личного обращения в администрацию. В этом случае копии с подлинников документов снимает лицо, ответственное за прием документов, и удостоверяет их при сверке с подлинниками. Подлинники документов возвращаются представившему их лицу в день личного обращения.

9. Днем обращения граждан или их представителей является дата регистрации заявления и документов в день их поступления в администрацию.

10. Администрация не позднее одного рабочего дня со дня обращения гражданина или его представителя проверяет нахождение жилого помещения в перечне жилых помещений, признанных соответствующими требованиям, предъявляемым к жилым помещениям, и пригодными для проживания, требующих проведения ремонтно-восстановительных работ.

11. Не позднее 5 рабочих дней со дня обращения граждан или их представителей администрация принимает решение о перечислении единовременной выплаты или об отказе в перечислении единовременной выплаты.

Решение о перечислении единовременной выплаты принимается в виде постановления администрации Верхнесалдинского городского округа, решение об отказе в перечислении единовременной выплаты – в виде письма администрации Верхнесалдинского городского округа.

12. Основаниями для отказа в перечислении единовременной выплаты являются:

1) отсутствие права гражданина на единовременную выплату в соответствии с условиями ее предоставления, установленными пунктом 3 настоящего Положения;

2) непредставление документов или представление неполного перечня документов, представление документов, содержащих неполные и (или) недостоверные сведения либо оформленных ненадлежащим образом;

3) представление документов с нарушением срока, установленного пунктом 6 настоящего Положения.

В случае принятия решения о возврате заявления о перечислении выплаты и документов, указанных в пункте 7 настоящего Положения, такие заявление и документы возвращаются гражданину или его представителю.

Гражданин или его представитель вправе повторно обратиться в администрацию после устранения причины возврата заявления о перечислении выплаты и документов, указанных в пункте 7 настоящего Положения, в порядке, установленном настоящим Положением, в пределах срока, установленного пунктом 6 настоящего Положения.

13. Администрация в течение трех рабочих дней со дня принятия решения о перечислении единовременной выплаты уведомляет о принятом решении гражданина в соответствии с указанным в заявлении о перечислении выплаты способом получения уведомления.

В случае принятия решения об отказе в перечислении единовременной выплаты в уведомлении указываются причины отказа.

Отказ в перечислении единовременной выплаты может быть обжалован в порядке, установленном законодательством Российской Федерации.

14. Перечисление единовременной выплаты осуществляется администрацией в течение 5 рабочих дней со дня принятия решения о перечислении единовременной выплаты.

15. Днем предоставления единовременной выплаты является день перечисления единовременной выплаты в соответствии с пунктом 14 настоящего Положения.

Раздел 4. Определение размера единовременной денежной выплаты

16. Расчет размера единовременной выплаты определяется в соответствии с локальными сметными расчетами, составленными Муниципальным казенным учреждением «Служба городского хозяйства».

ФОРМА

Приложение № 1
к Положению о предоставлении
гражданам единовременной
денежной выплаты из резервного
фонда администрации
Верхнесалдинского городского
округа на проведение ремонта
жилых домов, пострадавших
в результате чрезвычайной
ситуации регионального
характера, обусловленной
подъемом воды на водных
объектах, расположенных на
территории Верхнесалдинского
городского округа

Главе Верхнесалдинского городского
округа К.Н. Носкову

от _____

контактный телефон _____

ЗАЯВЛЕНИЕ

о предоставлении и перечислении единовременной выплаты из резервного фонда администрации Верхнесалдинского городского округа на проведение ремонта жилого дома, пострадавшего в результате чрезвычайной ситуации регионального характера, обусловленной подъемом воды на водных объектах, расположенных на территории Верхнесалдинского городского округа

Прошу (просим) предоставить и перечислить единовременную денежную выплату из резервного фонда администрации Верхнесалдинского городского округа на проведение ремонта жилого дома, пострадавшего в результате чрезвычайной ситуации регионального характера, обусловленной подъемом 05.07.2021 воды на водных объектах, расположенных на территории Верхнесалдинского городского округа (далее – единовременная денежная выплата), расположенного по адресу: _____

_____ (адрес местонахождения жилого помещения)

на счет _____

По всем вопросам, связанным с предоставлением единовременной денежной выплаты, прошу уведомлять посредством телефонной связи.

Даю (даем) согласие на проведение проверки представленных сведений территориальных органах федеральных органов исполнительной власти, также согласие на обработку персональных данных.

Я (мы) предупрежден(ы) о привлечении к ответственности в соответствии с законодательством Российской Федерации в случае выявления представленных сведений и документах, прилагаемых к настоящему заявлению, данных, не соответствующих действительности и послуживших основанием для незаконного предоставления единовременной денежной выплаты.

К заявлению прилагаю следующие документы:

- 1) _____
- 2) _____
- 3) _____
- 4) _____
- 5) _____
- 6) _____
- 7) _____

_____ (подпись, дата)

_____ (подпись, дата)

_____ (подпись, дата)

Приложение № 2
к Положению о предоставлении
гражданам единовременной
денежной выплаты из резервного
фонда администрации
Верхнесалдинского городского
округа на проведение ремонта жилых
домов, пострадавших в результате
чрезвычайной ситуации
регионального характера,
обусловленной подъемом воды на
водных объектах, расположенных на
территории Верхнесалдинского
городского округа

ФОРМА

ОБЯЗАТЕЛЬСТВО

о проведении ремонта жилого помещения, пострадавшего в результате
чрезвычайной ситуации

Настоящим я (мы): _____
(фамилия, имя, отчество, дата рождения, наименование и номер

документа, удостоверяющего личность, кем и когда выдан)

(фамилия, имя, отчество, дата рождения, наименование и номер

документа, удостоверяющего личность, кем и когда выдан)

обязуюсь (обязуемся) за счет единовременной денежной выплаты провести
ремонт жилого помещения, пострадавшего в результате чрезвычайной
ситуации, расположенного по адресу: _____

Претензий по размеру полученной единовременной денежной выплаты не
имею (не имеем).

Настоящее письменное обязательство дано _____
(дата)

(Ф.И.О., подпись)

(Ф.И.О., подпись)

Приложения размещены
на официальном сайте
Верхнесалдинского городского
округа <http://v-salda.ru>

РЕКОМЕНДАЦИИ ПО ЗАПОЛНЕНИЮ ЗАЯВЛЕНИЙ НА ПОСОБИЕ ОДИНОКИМ РОДИТЕЛЯМ



С 1 июля 2021 года Пенсионный фонд РФ принимает заявления по выплатам одиноким родителям, воспитывающим детей в возрасте от 8 до 17 лет. Заявители часто допускают одни и те же ошибки, которые могут повлиять на сроки рассмотрения заявления, стать причиной для возврата заявления на доработку и отказа в назначении выплат (если сведения, указанные в заявлении, не пройдут проверку).

Ситуация 1

В разделе 4 в «Дополнительных сведениях на ребенка» заявители указывают, что он обучается в «образовательном учреждении по очной форме». Такая запись возникает на детей, которые уже получили паспорт, то есть на детей от 14 лет.

Если вы указали, что ребенок обучается в образовательном учреждении по очной форме, а на самом деле он еще учится в школе, то это является ошибкой. Если вы установили данную галочку, то вам в личный кабинет придет уведомление о необходимости предоставить в ПФР в течение 10 рабочих дней документы, подтверждающие факт обучения ребенка. Причем факт обучения не в школе, а именно в техникуме, колледже или лицее.

ВАЖНО! Эту галочку нужно ставить только в том случае, если ребенок обучается в колледже, техникуме, лицее или обучается в вузе (университете /институте/академии).

Ситуация 2

В разделе 4 очень часто родители допускают ошибку при ответе на вопрос «Сколько у вас детей?». Она заключается в том, что в заявлении многие указывают только детей в возрасте от 8 до 17 лет, на которых положены выплаты. Однако в заявлении необходимо указывать всех детей в возрасте от 0 до 18 лет. Если ребенок после школы очно обучается в колледже или в ВУЗе, то нужно указать и ребенка старше 18 лет, но младше 23 лет.

Ситуация 3

Раздел № 5 «Дополнительные сведения о семье». Многие заявители ставят «галочку», что семья владеет жилым помещением (квартирой или домом) в рамках предоставления мер социальной поддержки, даже если семья приобрела квартиру/дом за счет средств материнского капитала. Это является неверным.

Такое утверждение нужно отметить только в случаях, если заявитель бесплатно получил жилье в рамках мер социальной поддержки многодетной семье.

Ситуация 4

Если мама, подающая заявление, является вдовой, то она указывает эту информацию только в разделе 3 и выбирает из списка «Вдова», а в разделе 5 не ставит никаких галочек напротив утверждения, что один из членов семьи признан умершим. Эту галочку ставят только те заявители, у кого на руках есть решение суда, вступившее в законную силу, о признании человека умершим.

Ситуация 5

Раздел «Сведения об алиментах». Если у заявителя отсутствует исполнительный лист о взыскании алиментов, то нужно внести реквизиты судебного решения о взыскании алиментов. Под реквизитами имеется в виду полное наименование суда (его нужно выбрать из выпадающего списка, дата вынесения судебного решения и ФИО должника). Если дата вынесения судебного решения неизвестна, то нужно поставить год вынесения решения.

Если после развода женщина изменила фамилию, то обязательно нужно поставить галочку в строке «Я меняла фамилию после решения суда».

Ознакомиться с актуальной информацией можно на сайте Пенсионного фонда: www.pfr.gov.ru

Телефон горячей линии Отделения ПФР по Свердловской области: 8-800-600-03-89 (для лиц, проживающих на территории РФ, звонок бесплатный), (343) 286-78-01.

БЫТОВОЙ ГАЗ МОЖЕТ НЕСТИ ОПАСНОСТЬ



Многие природные газы являются источниками опасности для человека. Однако наиболее опасными являются метан (городской магистральный газ) и сжиженный нефтяной газ (в баллонах), используемые в быту. При утечке они вызывают удушье, отравление и способны привести к взрыву, поэтому необходимо знать и неукоснительно соблюдать правила пользования газовыми приборами, колонками, печами и ухода за ними

Как действовать при утечке газа

Почувствовав в помещении запах газа, немедленно перекройте его подачу к плите. При этом не курите, не зажигайте спичек, не включайте свет и электроприборы (лучше всего обесточить всю квартиру, отключив электропитание на распределительном щитке), чтобы искра не смогла воспламенить накопившийся в квартире газ и вызвать взрыв.

Основательно проветрите всю квартиру, а не только газозаванную комнату, открыв все двери и окна. Покиньте помещение и не заходите в него до исчезновения запаха газа.

При появлении у окружающих признаков отравления газом вынесите их на свежий воздух и положите так, чтобы голова находилась выше ног. Вызовите скорую медицинскую помощь.

Если запах газа не исчезает, срочно вызовите аварийную газовую службу по телефону 04. И, еще:

не подпускайте маленьких детей к газовой плите (баллону) и не разрешайте им играть на кухне;

горящий газ сжигает кислород, поэтому не закрывайте в кухне вентиляционные отверстия и чаще проветривайте ее;

на ночь и уходя из дома, обязательно перекрывайте кран подачи газа.

Правила обращения с газовыми баллонами

Вне дома газовый баллон храните в проветриваемом помещении, в вертикальном положении, не закапывайте его и не ставьте в подвал. Примите меры по защите баллона и газовой трубки от воздействия тепла и прямых солнечных лучей.

Воздержитесь от замены газового баллона при наличии рядом огня, горячих углей, включенных электроприборов. Перед заменой убедитесь, что краны нового и отработанного баллонов закрыты.

После замены проверьте герметичность соединений с помощью мыльного раствора. Для соединения баллона с газовой плитой используйте специальный гибкий резиновый шланг с маркировкой длиной не более метра, зафиксированный с помощью зажимов безопасности.

Не допускайте его растяжения или пережатия.

Доверяйте проверку и ремонт газового оборудования только квалифицированному специалисту.

Неиспользуемые баллоны, как заправленные, так и пустые, храните вне помещения.

В ходе приготовления пищи следите за тем, чтобы кипящие жидкости не залили огонь и не стали причиной утечки газа. По окончании работ кран баллона закройте. Регулярно чистите горелки, так как их засоренность может стать причиной беды.

При возникновении пожара и чрезвычайных ситуаций необходимо звонить


по единому телефону пожарных и спасателей «101», «01»

ЧИСТЫЙ ЗВУК БЛАГОВЕСТА

24 октября во Дворце культуры имени Г. Д. Агаркова прошёл фестиваль духовной музыки, именованный по названию церковного звона – «Салдинский благовест».

Фестиваль состоялся в четвёртый раз. Он несёт важную миссию патриотического воспитания и духовного просвещения подрастающего поколения. Программа состояла из 21 номера, которые смотрелись на одном дыхании. Воспитанники детских садов и школ, вокальные коллективы Верхней и Нижней Салды, хореографические и вокальные ансамбли – участники в стихах, музыкальных и танцевальных композициях «говорили» со зрителями о смысле жизни, вере, о России и национальных традициях.

Организатором мероприятия выступил Благотворительный фонд «Сретение». Гостями музыкального праздника стали певчие хора монастыря на Ганиной Яме под руководством нашего земляка Антона Лебедева.



Распространяется бесплатно

Учредители: Дума Верхнесалдинского городского округа, администрация Верхнесалдинского городского округа
 Газета зарегистрирована в Управлении Федеральной службы по надзору в сфере связи, информационных технологий и массовых коммуникаций по Уральскому федеральному округу.
 Свидетельство о регистрации
 ПИ No ТУ66-01404 от 29 декабря 2014 года.

Главный редактор: О.А. Шапкина

Тираж 700 экз.

Отпечатано: в ООО «Типография Нижнетагильская» 622036, г. Нижний Тагил, ул. Газетная, 81.
 Номер заказа 7556 Подписано в печать:
 по графику и фактически — 27.10.21 в 17.00

Адрес издателя:

Муниципальное казённое учреждение
 «Служба городского хозяйства»,
 624760, Свердловская обл., г. Верхняя Салда, ул.
 Энгельса, 46

Адрес редакции:

624760, Свердловская обл., г. Верхняя Салда, ул.
 Энгельса, 46 E-mail: sg@v-salda.ru